



**KEMENTERIAN PENDIDIKAN DAN KEBUDAYAAN
DIREKTORAT JENDERAL KEBUDAYAAN**



LAKIP

**LAPORAN KINERJA AKUNTABILITAS
INSTANSI PEMERINTAH**

2020



**Balai Pelestarian Cagar Budaya
Provinsi Gorontalo**



KATA PENGANTAR

Berkat rahmat Tuhan Yang Maha Esa, maka Laporan Akuntabilitas Kinerja Instansi Pemerintah (LAKIP) ini dapat diselesaikan sesuai dengan batas waktu yang telah ditentukan.

LAKIP ini merupakan bentuk pertanggungjawaban Balai Pelestarian Cagar Budaya Gorontalo dalam melaksanakan tugas dan fungsi selama tahun 2020. Pertanggungjawaban tersebut berupa informasi mengenai capaian kinerja tahun 2020 terkait dengan proses pencapaian tujuan dan sasaran strategis (Renstra) tahun 2020-2024.

Dengan diterbitkannya Laporan Akuntabilitas Kinerja Instansi Pemerintahan (LAKIP) diharapkan dapat memberikan gambaran kongkrit mengenai kinerja yang telah berhasil dicapai oleh Balai Pelestarian Cagar Budaya Gorontalo pada tahun 2020. Disamping itu dengan laporan ini diharapkan berbagai pihak yang berkepentingan dapat memperoleh informasi yang baik, benar, dan akurat.

Gorontalo, 27 Januari 2020

Drs. Mohammad Natsir, M.Pd
NIP. 19651130 199203 1 001



DAFTAR ISI

KATA PENGANTAR	i
DAFTAR ISI	ii
IKHTISAR EKSEKUTIF	iii
BAB I PENDAHULUAN	1
A. GAMBARAN UMUM.....	1
B. DASAR HUKUM.....	2
C. TUGAS DAN FUNGSI SERTA STRUKTUR ORGANISASI	3
D. ISU – ISU STRATEGIS/PERMASALAHAN.....	15
BAB II PERENCANAAN KINERJA.....	16
A. VISI, MISI, DAN TUJUAN STRATEGIS BPCB GORONTALO	16
B. RINGKASAN PERJANJIAN KINERJA	19
BAB III AKUNTABILITAS KINERJA.....	20
A. CAPAIAN KINERJA BALAI PELESTARIAN CAGAR BUDAYA PROVINSI GORONTALO	20
B. REALISASI ANGGARAN	42
BAB IV PENUTUP	44

LAMPIRAN

- Perjanjian Kinerja Tahun 2020
- Rencana Aksi
- Rencana Kinerja Tahunan
- Database Cagar Budaya

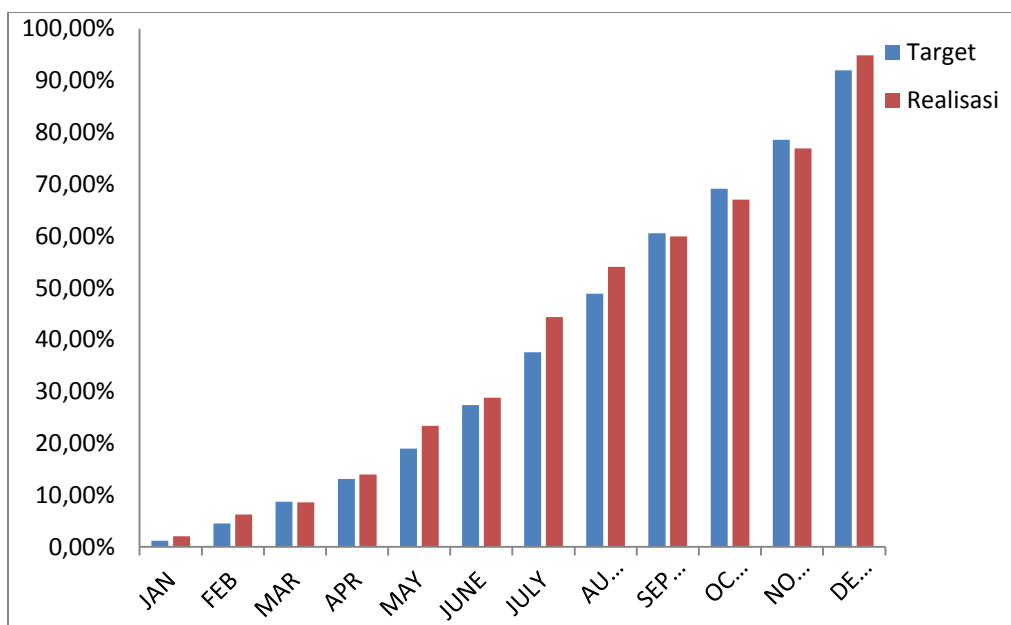
IKHTISAR EKSEKUTIF

Laporan Akuntabilitas Kinerja Instansi Pemerintah (LAKIP) tahun 2020 Balai Pelestarian Cagar Budaya Gorontalo merupakan uraian yang menggambarkan tingkat capaian kinerja yang berhasil dilaksanakan selama tahun 2020.

Sesuai dengan rencana kinerja 2020 Balai Pelestarian Cagar Budaya Gorontalo menetapkan 1 sasaran strategis (Pelindungan, Pengembangan dan Pemanfaatan Cagar Budaya) dengan 3 indikator kinerja (1) Masyarakat Yang Mengapresiasi Cagar Budaya, (2) Naskah hasil kajian pelestarian cagar budaya, (3) Cagar Budaya Yang Dilestarikan, yang diimplementasikan dalam program dengan anggaran biaya sebesar Rp. 9.100.852.000,- (*Sembilan Miliar Seratus Juta Delapan Ratus Lima Puluh Dua Ribu Rupiah*).

Secara keseluruhan dapat dikemukakan hasil capaian kinerja Balai Pelestarian Cagar Budaya Gorontalo selama tahun 2020 sebesar 95,52%, dengan daya serap sebesar 92,37%.

persentase kumulatif	JAN	FEB	MAR	APR	MEI	JUN	JUL	AGT	SEPT	OKT	NOV	DES
Target	1,46%	4,04%	7,96%	13,57%	19,38%	26,29%	36,82%	47,15%	58,67%	69,94%	82,92%	93%
Realisasi	1,45%	3,49%	9,44%	14,07%	21,28%	28,18%	34,45%	42,38%	47,48%	70%	79,75%	95,52%





Pada tahun 2020 sesuai dengan tugas dan fungsi, Balai Pelestarian Cagar Budaya Gorontalo telah berhasil melaksanakan kegiatan pelestarian Cagar Budaya yang meliputi Pameran Cagar Budaya, Sosialisasi Cagar Budaya, Indonesiana, Pemutakhiran Data Cagar Budaya, Publikasi Cagar Budaya, Kajian Metode dan Teknik Pelestarian Cagar Budaya, Pengamanan Cagar Budaya, Zonasi Cagar Budaya, dan Pemeliharaan Cagar Budaya.

Laporan Akuntabilitas Kinerja Tahun 2020 ini menyajikan tingkat keberhasilan capaian kinerja yang dilaksanakan Balai Pelestarian Cagar Budaya Gorontalo selama tahun 2020, yang diwujudkan dengan upaya pelestarian Cagar Budaya. Tingkat keberhasilan capaian kinerja tersebut adalah dalam tingkat yang sangat baik dan berhasil berdasarkan tingkat capaian (output) dan manfaatnya (outcome).

Metode pengukuran yang dipergunakan dalam penyusunan LAKIP ini adalah dengan membandingkan antara realisasi dengan target sehingga diperoleh capaian untuk masing-masing indikator output yang membentuk sasaran yang harus dicapai oleh Balai Pelestarian Cagar Budaya Gorontalo dalam menjalankan tugas dan fungsinya selama tahun anggaran 2020.

Dalam Rencana Strategis (Renstra) tahun 2020-2024 terdapat 3 (tiga) butir sasaran yang ditetapkan. Dengan diperolehnya capaian masing-masing indikator output maka dapat diketahui tingkat capaian masing-masing sasaran yang akan dapat memberikan informasi atau masukan dalam pengambilan keputusan penetapan rencana dan program serta strategi yang harus dilaksanakan oleh Balai Pelestarian Cagar Budaya Gorontalo di tahun-tahun mendatang.

Namun dari keberhasilan realisasi yang telah terlaksana, tentunya tidak lepas dari beberapa kendala yang dihadapi seperti;

1. Kurangnya tenaga teknis ASN untuk melaksanakan pekerjaan-pekerjaan tersebut
2. Padatnya undangan-undangan kegiatan dari UPT lain, direktorat maupun pemerintah daerah
3. Terdapatnya beberapa penghematan anggaran hingga kegiatan tidak terlaksana.
4. Terdapatnya kegiatan fisik yang gagal lelang
5. Pelaksanaan Kegiatan tidak sesuai dengan perencanaan
6. Terjadinya bencana non-alam berupa wabah covid-19



Tetapi dari permasalahan-permasalahan tersebut telah dilakukan upaya-upaya dalam mengatasi kendala tersebut, antara lain:

1. Dengan melibatkan tenaga-tenaga (terampil dibidangnya) yang berstatus non ASN, melakukan kerjasama dan keterlibatan pemerintah/instansi daerah, dan melibatkan tenaga-tenaga professional dari UPT lainnya.
2. Mengatur ulang jadwal pelaksanaan kegiatan hingga undangan bisa dihadiri dan pelaksanaan program kerja juga terlaksana.
3. Mengatur ulang jadwal kegiatan dan mengkondisikan dengan keadaan dan perkembangan Covid-19

BAB I. PENDAHULUAN

A. GAMBARAN UMUM

Berdasarkan Keputusan Presiden Nomor 84/P Tahun 2009 mengenai Pembentukan Kabinet Indonesia Bersatu II sebagaimana telah diubah dengan Keputusan Presiden Nomor 59/P Tahun 2011, bidang Kebudayaan yang sebelumnya berada di bawah Kementerian Kebudayaan dan Pariwisata dipindahkan ke Kementerian Pendidikan dan Kebudayaan yakni Direktorat Jenderal Kebudayaan. Perubahan ini telah berdampak tidak hanya pada nomenklatur kelembagaan serta tugas dan fungsi, tetapi juga berdampak pada pengelolaan aset, kepegawaian, dan penganggaran.

Peran strategis Direktorat Jenderal Kebudayaan diharapkan mampu melaksanakan pembangunan kebudayaan nasional yang ditujukan untuk memperkuat jati diri dan karakter bangsa, menumbuhkembangkan jiwa dan semangat nasionalisme, memberikan kontribusi terhadap pembangunan manusia Indonesia seutuhnya, serta meningkatkan kesejahteraan masyarakat.

Wujud peran strategis Direktorat Jenderal Kebudayaan tertuang dalam Rencana Pembangunan Jangka Menengah Nasional 2010 – 2014 yang memuat didalamnya salah satu Program Prioritas Nasional yaitu Prioritas 11: Kebudayaan, Kreativitas, dan Inovasi Teknologi yang diarahkan dalam rangka pembentukan jati diri dan karakter bangsa. Substansi inti bidang kebudayaan pada tahun 2013 adalah Revitalisasi Taman Budaya, Fasilitas Kesenian, Restorasi Film, Fasilitas Film Right, Revitalisasi Museum, Registrasi Nasional Cagar Budaya, dan Penyusunan Rancangan Peraturan Pemerintah Tentang Pelestarian Cagar Budaya. Program Prioritas Nasional tersebutlah yang masih digunakan sampai sekarang.

Sejak beroperasionalnya mulai tahun 2009 sampai sekarang, Balai Pelestarian Peninggalan Purbakala Gorontalo (sekarang Balai Pelestarian Cagar Budaya Provinsi Gorontalo), telah berhasil melaksanakan berbagai kegiatan teknis maupun administrasi sesuai dengan tugas dan fungsi. Kegiatan teknis yang dilakukan diprioritaskan pada kegiatan inventarisasi/pendataan Cagar Budaya, sosialisasi pelestarian Cagar Budaya, pelestarian Cagar Budaya secara fisik seperti pemugaran, konservasi, revitalisasi, serta pengembangan dan pemanfaatan Cagar Budaya.

Dari kegiatan inventarisasi telah terjaring data potensi cagar budaya yang didarat maupun didalam air yang terdapat di wilayah kerja (Provinsi Sulawesi Utara, Sulawesi Tengah, dan Gorontalo) dan kegiatan sosialisasi secara perlahan telah memunculkan

kesadaran dan pemahaman masyarakat akan pentingnya upaya pelestarian Cagar Budaya, serta kegiatan fisik seperti pemugaran dan konservasi.

Memasuki Tahun keempat (tahun anggaran 2012) perjalanan Balai Pelestarian Peninggalan Purbakala seiring dengan Keputusan Pemerintah tentang reshuffle Kabinet Indonesia Bersatu Jilid II yang mengembalikan bidang Kebudayaan yang sebelumnya di Kementerian Kebudayaan dan Pariwisata ke Kementerian Pendidikan dan Kebudayaan, menyebabkan terjadinya perubahan nama kantor **Balai Pelestarian Peninggalan Purbakala Gorontalo Wilayah Kerja Provinsi Gorontalo, Sulawesi Utara, dan Sulawesi Tengah menjadi Balai Pelestarian Cagar Budaya Gorontalo, Wilayah Kerja Sulawesi Utara, Sulawesi Tengah, dan Gorontalo** (Peraturan Menteri Pendidikan dan Kebudayaan Republik Indonesia Nomor: 52 Tahun 2012 Tentang Organisasi dan Tata Kerja Balai Pelestarian Cagar Budaya). Perubahan ini menyebabkan pula masa transisi (persiapan pengalihan SDM/asset) dan anggaran tahun 2012 yang dilaksanakan Balai Pelestarian Peninggalan Purbakala Gorontalo masih menginduk pada Kementerian Pariwisata dan Ekonomi Kreatif. Dan akhirnya pada tahun 2015 diterbitkanlah Permendikbud Nomor 30 Tahun 2015 tentang Organisasi dan Tata Kerja Balai Pelestarian Cagar Budaya, dan disempurnakan pada tahun 2016 dengan diterbitkannya Permendikbud Nomor 31 Tahun 2016 tentang Rincian Tugas Balai Pelestarian Cagar Budaya. Hingga pada tahun 2020 terjadi lagi perubahan nama kantor yang diatur dalam Permendikbud No. 26 Tahun 2020 tentang Organisasi dan Tata Laksana Unit Pelaksana Teknis Kementerian Pendidikan dan Kebudayaan. Adapun perubahan tersebut dari Balai Pelestarian Cagar Budaya Gorontalo, Wilayah Kerja Provinsi Sulawesi Utara, Sulawesi Tengah dan Gorontalo, menjadi **Balai Pelestarian Cagar Budaya Provinsi Gorontalo Wilayah Kerja Provinsi Gorontalo, Provinsi Sulawesi Utara dan Provinsi Sulawesi Tengah**. Dalam Permendikbud No 26 Tahun 2020 tersebut juga memaparkan tentang rubahan susunan organisasi Balai Pelestarian Cagar Budaya menjadi Kepala, Kasubbag Tata Usaha, dan Kelompok Jabatan Fungsional.

B. DASAR HUKUM

1. Undang-Undang Dasar Negara Republik Indonesia Tahun 1945;
2. Peraturan Pemerintah Nomor 8 Tahun 2006 tentang Pelaporan Keuangan dan Kinerja Instansi Pemerintah
3. Peraturan Presiden Nomor 29 Tahun 2014 tentang Sistem Akuntabilitas Kinerja

Instansi Pemerintah

4. PermenPAN dan RB Nomor 53 Tahun 2016 tentang Petunjuk Teknis Perjanjian Kinerja, Pelaporan Kinerja dan Tata Cara Reviu Atas Laporan Kinerja
5. Permendikbud Nomor 9 Tahun 2016 tentang Sistem Akuntabilitas Kinerja di Lingkungan Kemendikbud.
6. Permendikbud Nomor 39 Tahun 2020 tentang Sistem Akuntabilitas Kinerja di Lingkungan Kemendikbud.
7. Peraturan Presiden Republik Indonesia Nomor 2 Tahun 2015 tentang Rencana Pembangunan Jangka Menengah Nasional (RPJMN) Tahun 2015—2019;
8. Peraturan Menteri Perencanaan Pembangunan Nasional/Kepala Badan Perencanaan Pembangunan Nasional Republik Indonesia Nomor 5 Tahun 2014 tentang Pedoman penyusunan dan Penelaahan Rencana Strategis Kementerian/Lembaga (Renstra K/L) 2015—2019;
9. Permendikbud Nomor 30 Tahun 2015 tentang Organisasi dan Tata Kerja Balai Pelestarian Cagar Budaya
10. Permendikbud Nomor 11 Tahun 2015 tentang Organisasi dan Tata Kerja Kementerian Pendidikan dan Kebudayaan.
11. Permendikbud Nomor 31 Tahun 2016 tentang Rincian Tugas Balai Pelestarian Cagar Budaya
12. Permendikbud No. 26 Tahun 2020 tentang Organisasi dan Tata Laksana Unit Pelaksana Teknis Kementerian Pendidikan dan Kebudayaan

C. TUGAS DAN FUNGSI SERTA STRUKTUR ORGANISASI

Balai Pelestarian Cagar Budaya Gorontalo adalah unit pelaksana teknis di lingkungan Kementerian Pendidikan dan Kebudayaan bertanggungjawab kepada Direktur Jenderal Kebudayaan, BPCB Gorontalo dipimpin oleh seorang kepala yang dalam melaksanakan tugasnya, secara operasional dibantu oleh seorang Kasub Bag. Tata Usaha, mempunyai tugas dan fungsi sebagaimana tercantum dalam Peraturan Menteri Pendidikan dan Kebudayaan Nomor 26 Tahun 2020.

TUGAS BPCB GORONTALO:

BPCB sebagaimana dimaksud dalam Pasal 50 Permendikbud No.26 Tahun 2020, menegaskan bahwa BPCB mempunyai tugas Melaksanakan perlindungan, pengembangan, dan pemanfaatan cagar budaya dan yang diduga cagar budaya di wilayah kerjanya.

FUNGSI BPCB GORONTALO:

Dalam melaksanakan tugasnya BPCB menyelenggarakan fungsi sesuai dengan yang diatur dalam Pasal 51 Permendikbud No 26 Tahun 2020:

1. Pelaksanaan penyelamatan dan pengaman cagar budaya dan yang diduga cagar budaya;
2. Pelaksanaan zona cagar budaya dan yang diduga cagar budaya;
3. Pelaksanaan pemeliharaan cagar budaya dan yang diduga cagar budaya;
4. Pelaksanaan pengembangan cagar budaya dan yang diduga cagar budaya;
5. Pelaksanaan pemanfaatan cagar budaya dan yang diduga cagar budaya;
6. Pelaksanaan dokumentasi dan publikasi cagar budaya dan yang diduga cagar budaya;
7. Pelaksanaan kemitraan di bidang pelestarian cagar budaya dan yang diduga cagar budaya;
8. Pelaksanaan urusan ketatausahaan BPCB.

SUMBER DAYA MANUSIA

Untuk melaksanakan Tugas dan Fungsinya, sumber daya manusia sangat dibutuhkan untuk penyelesaian pekerjaan. Kondisi pegawai yang ada di dalam Satuan Kerja sangat mempengaruhi pencapaian dalam kinerja. Adapun kondisi pegawai yang ada di BPCB Provinsi Gorontalo:

- | | | | |
|--------------------------|---|----|-------|
| a. Jumlah pegawai | : | 41 | orang |
| - Peg. Neg. Sipil (PNS) | : | 41 | orang |
| - CPNS | : | 0 | orang |
| - Pegawai Perbantuan | : | - | orang |
| b. Jenis Kelamin Pegawai | | | |
| - Pria | : | 29 | orang |
| - Wanita | : | 12 | orang |

c. Golongan /Ruang gaji

Jenis Golongan/Ruang gaji menurut jenis kelamin

Matriks golongan/ruang gaji menurut jenis kelamin

JENIS KELAMI N	GOLONGAN																	
	I				II				III				IV					JML
	a	b	c	d	a	b	c	d	a	b	c	d	a	b	c	d	e	
PRIA	1	-	2	-	6	1	4	1	3	2	6	1	2	-	-	-	-	29
WANITA	-	-	-	-	-	-	-	-	6	1	4	1	-	-	-	-	-	12
Jumlah	1	-	2	-	6	1	4	1	9	3	10	1	2	-	-	-	-	41

d. Kondisi Pegawai Berdasarkan Jabatan

Matriks Kondisi Pegawai Jabatan Pelaksana
Balai Pelestarian Cagar Budaya Provinsi Gorontalo

No	Jabatan	Jumlah
1	Kepala	1
2	Ka. Sub Bag. Tata Usaha	1
3	Penyusun Program Anggaran dan Pelaporan	1
4	Bendahara	1
5	Pengolah Data BMN	1
6	Verifikator Keuangan	1
7	Pengelola Data Tata Organisasi dan Tata Laksana	1
8	Pengkaji Pelestarian Cagar Budaya	5
9	Konservator	2
10	Pengelola Data Cagar Budaya dan Koleksi Museum	4
11	Pengelola Dokumentasi	2
12	Teknisi Pelestarian Cagar Budaya	3
13	Juru Pelihara	15
Jumlah		38

Matrik Jumlah Pegawai Kelompok Jabatan Fungsional
Balai Pelestarian Cagar Budaya Provinsi Gorontalo

No	Jabatan	Jumlah
1	Pamong Budaya Ahli Muda Bidang Kepurbakalaan	3
Jumlah		3

Untuk membantu melaksanakan tugas dan fungsi, BPCB Gorontalo memiliki tenaga honorer/kontrak sebanyak 143 orang yang tugasnya meliputi,

- a. Operator Administrasi sebanyak 10 orang,
 - Laki-Laki : 6 Orang
 - Perempuan : 4 Orang
- b. Supir sebanyak 3 orang,
 - Laki-Laki : 3 Orang
 - Perempuan : - Orang
- c. Pramubakti dan kurator sebanyak 3 orang,
 - Laki-Laki : 2 Orang
 - Perempuan : 1 Orang
- d. Satuan Pengaman sebanyak 8 orang
 - Laki-Laki : 8 Orang
 - Perempuan : - Orang
- e. Juru Pelihara yang bertugas dilapangan sebanyak 120 orang,
 - Provinsi Gorontalo : 17 orang
 - Laki-Laki : 17 Orang
 - Perempuan : 0 orang
 - Provinsi Sulawesi Utara : 43 orang
 - Laki-Laki : 36 Orang
 - Perempuan : 7 orang
 - Provinsi Sulawesi Tengah : 60 orang
 - Laki-Laki : 60 orang
 - Perempuan : 0 orang

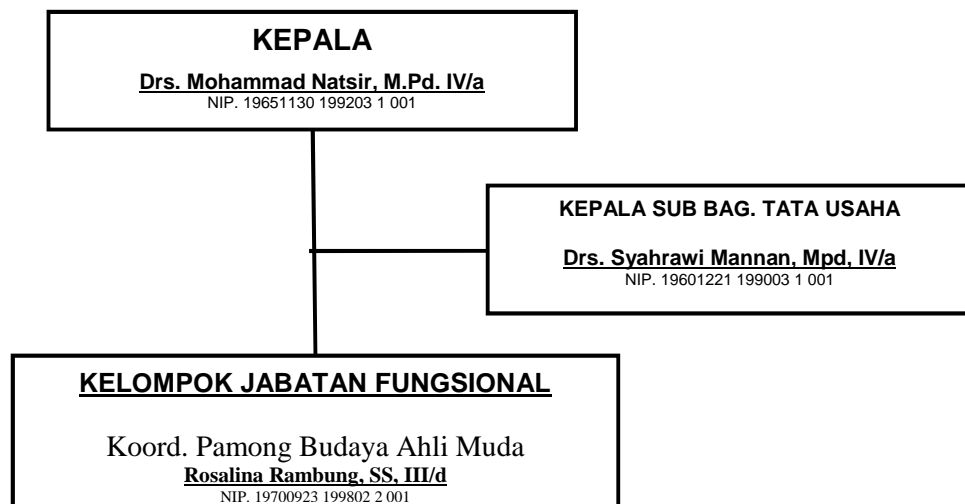
Matrik Jumlah Pegawai Non PNS BPCB Gorontalo

No	Jabatan	Jumlah
1	Juru Pelihara	120
2	Satuan Pengamanan	7
3	Operator Tenaga Teknis	5
4	Operator Tenaga Administrasi	5
5	Pengemudi	3
6	Pramubakti	3
Jumlah		143

STRUKTUR ORGANISASI

Balai Pelestarian Cagar Budaya Provinsi Gorontalo mengalami perubahan struktur organisasi, yang sebelumnya diatur dalam Peraturan Menteri Pendidikan dan Kebudayaan (Permendikbud) Republik Indonesia No 30 Tahun 2015 tentang Organisasi dan Tata Kerja Balai Pelestarian Cagar Budaya, bahwa Balai Pelestarian Cagar Budaya Gorontalo terdiri dari (a) Kepala sebagai Pimpinan, (b) Subbagian Tata Usaha, (c) Seksi Pelindungan, Pengembangan, dan Pemanfaatan, (d) Kelompok Jabatan Fungsional yang dikelompokkan dalam masing-masing unit kerja (Kelompok Kerja). Kemudian terjadi perubahan pada tahun 2020 yang diatur dalam Permendikbud RI No 26 Tahun 2020 tentang Organisasi dan Tata Kerja Unit Pelaksana Teknis Kementerian Pendidikan dan Kebudayaan, bahwa Balai Pelestarian Cagar Budaya terdiri atas (a) Kepala, (b) Subbagian Tata Usaha, dan (c) Kelompok Jabatan Fungsional.

Struktur Organisasi BPCB Provinsi Gorontalo 2020



Adapun rincian tugas dari perangkat Balai Pelestarian Cagar Budaya Gorontalo, sebagai berikut;

a. Kepala Balai Pelestarian Cagar Budaya Gorontalo

2. Melaksanakan penyusunan program kerja Balai;
3. Melaksanakan kajian perlindungan, pengembangan, dan pemanfaatan cagar budaya dan yang diduga cagar budaya;
4. Melaksanakan penyelamatan dan pengamanan cagar budaya dan yang diduga cagar budaya;
5. Melaksanakan zonasi dan deliniasi cagar budaya dan yang diduga cagar budaya;
6. Melaksanakan pemeliharaan dan pemugaran cagar budaya dan yang diduga cagar budaya;
7. Melaksanakan adaptasi dan revitalisasi pengembangan cagar budaya dan yang diduga cagar budaya;
8. Melaksanakan pelayanan perijinan dan pengendalian pemanfaatan cagar budaya dan yang diduga cagar budaya;
9. Melaksanakan dokumentasi cagar budaya dan yang diduga cagar budaya;
10. Melaksanakan urusan publikasi dan hubungan masyarakat Balai;
11. Melaksanakan kemitraan di bidang pelestarian cagar budaya dan yang diduga cagar budaya dengan unit kerja/instansi, lembaga, dan masyarakat di dalam dan luar negeri;
12. Melaksanakan penyajian koleksi cagar budaya dan yang diduga cagar budaya;
13. Melaksanakan pemberian layanan teknis pelestarian cagar budaya dan yang diduga cagar budaya;
14. Melaksanakan pemantauan dan evaluasi pelaksanaan pelestarian cagar budaya dan yang diduga cagar budaya;
15. Melaksanakan urusan perencanaan, keuangan, kepegawaian, ketatalaksanaan, persuratan dan kearsipan, barang milik negara, dan kerumahtanggaan Balai;

16. Melaksanakan pengelolaan perpustakaan Balai;
17. Melaksanakan pemantauan dan evaluasi pelaksanaan program pelestarian cagar budaya dan yang diduga cagar budaya;
18. Melaksanakan penyimpanan dan pemeliharaan dokumen Balai; dan
19. Melaksanakan penyusunan laporan Balai.

b. Kasub. Bag. Tata Usaha

1. Melakukan penyusunan program kerja Subbagian dan konsep program kerja Balai;
2. Melakukan penyusunan rencana, program, kegiatan, sasaran, dan anggaran Balai;
3. Melakukan verifikasi dan pengesahan dokumen pencairan anggaran Balai;
4. Melakukan urusan pembayaran belanja pegawai, belanja barang, belanja modal, dan pembayaran lainnya;
5. Melakukan pembukuan dan pertanggungjawaban keuangan Balai;
6. Melakukan penyusunan laporan keuangan Balai;
7. Melakukan penyusunan bahan formasi dan rencana pengembangan pegawai Balai;
8. Melakukan penyusunan usul penempatan, kepangkatan, pemindahan, dan mutasi pegawai lainnya di lingkungan Balai;
9. Melakukan penyusunan bahan usul penilaian angka kredit jabatan fungsional di lingkungan Balai;
10. Melakukan penyusunan data dan informasi kepegawaian, urusan administrasi penilaian prestasi/kinerja pegawai, dan administrasi kepegawaian lainnya;
11. Melakukan penyusunan usul pegawai yang akan mengikuti pendidikan dan pelatihan, ujian dinas, ujian penyesuaian ijazah, dan izin/tugas belajar;
12. Melakukan urusan pembuatan kartu pegawai, kartu isteri/kartu suami, asuransi kesehatan, tabungan asuransi pensiun, tabungan perumahan, dan pemeriksaan kesehatan pegawai Balai;

13. Melakukan urusan disiplin dan pengembangan pegawai serta usul pemberian penghargaan pegawai Balai;
14. Melakukan usul pemberhentian dan pemensiunan pegawai Balai;
15. Melakukan analisis organisasi, analisis jabatan, peta jabatan, dan analisis beban kerja Balai;
16. Melakukan penyusunan bahan peta bisnis proses, sistem dan prosedur kerja, dan standar pelayanan Balai;
17. Melakukan penyusunan bahan hubungan masyarakat Balai;
18. Melakukan penerimaan, pencatatan, dan pendistribusian surat masuk dan surat keluar Balai;
19. Melakukan penataan, pemeliharaan, dan usul penghapusan arsip dan dokumen Balai;
20. Melakukan urusan pengadaan, penyimpanan, pemeliharaan, perawatan, pendistribusian, inventarisasi, dan usul penghapusan barang milik negara Balai;
21. Melakukan sistem manajemen dan akuntansi barang milik negara Balai;
22. Melakukan urusan keamanan, ketertiban, kebersihan, dan keindahan di lingkungan Balai;
23. Melakukan pengaturan penggunaan peralatan kantor, kendaraan dinas, ruang perkantoran, dan sarana dan prasarana lainnya;
24. Melakukan urusan keprotokolan, upacara, penerimaan tamu, dan rapat dinas Balai;
25. Melakukan pengelolaan perpustakaan Balai;
26. Melakukan penyimpanan dan pemeliharaan dokumen Subbagian; dan
27. Melakukan penyusunan laporan Subbagian dan konsep laporan Balai.

Dalam melaksanakan tugasnya setiap pimpinan suatu organisasi di lingkungan Balai Pelestarian Cagar Budaya wajib menerapkan prinsip koordinasi, integrasi, dan sinkronisasi baik di lingkungan masing-masing maupun dengan instansi di luar Balai Pelestarian Cagar Budaya sesuai dengan bidang tugasnya masing-masing. Kepala Balai Pelestarian Cagar Budaya Gorontalo yang dibantu oleh Kepala Sub Bagian Tata Usaha, dan didukung oleh staf jabatan fungsional tertentu dan staf pelaksana. Dalam memudahkan koordinasi dan realisasi kinerja BPCB Provinsi Gorontalo membentuk kelompok unit kerja yang bertujuan agar terjadi efektifitas dan efisiensi dalam melaksanakan pekerjaan. Adapun kelompok unit kerja tersebut yaitu;

a. Unit Pemugaran

KOORDINATOR

Hadi Saputro Wirakusumah, S.S. III/c
NIP. 19850515 200912 1 005

Anggota

Alland Ferdinand Ambo, ST, III/c
NIP. 19810620 201101 1 006

Ajeng Wulandari, S.Si, III/c
NIP. 19850801 201101 2 011

Yurisa Andika, S.S., III/a
NIP. 19930117 201902 2 010

I Wayan Budiarta, A.Md

Uraian Tugas: melakukan penyusunan program kerja, melakukan studi kelayakan dan studi teknis arkeologis terhadap cagar budaya, melakukan pemugaran cagar budaya serta penataan lingkungan, melakukan pemetaan situs dan kawasan cagar budaya, melakukan penyusunan laporan bulanan, semester dan tahunan unit kerja pemugaran.

b. Unit Pemeliharaan

KOORDINATOR

Andi Muliadi, S.S, III/c
NIP. 19860913 201101 1 008

Anggota

Hastina Ambarwati, S.Si, III/a
NIP. 198606032019022004

Sri Anjarsari, S.Si, III/a
NIP. 19960617 201902 2 009

Yurisa Andika, S.S., III/a
NIP. 19930117 201902 2 010

Moh Fauzi Malabar, S.Kom

Juru Pelihara

Uraian Tugas: melakukan penyusunan program kerja, melakukan observasi keterawatan dan analisis laboratorium terhadap cagar budaya, melakukan

pengawetan secara kimiawi maupun tradisional terhadap cagar budaya, melakukan perawatan rutin cagar budaya melalui juru pelihara, melakukan evaluasi perawatan cagar budaya, melakukan monitoring cagar budaya, melakukan pemeliharaan sarana dan prasarana penunjang pelestarian cagar budaya, melaksanakan studi/kajian keterawatan/konservasi cagar budaya, pertamanan/penataan lingkungan, melakukan konservasi cagar budaya dan pertamanan/penataan lingkungan cagar budaya, melakukan penyusunan laporan bulanan, semester dan tahunan unit kerja pemeliharaan.

c. Unit Pengamanan dan Penyelamatan

KOORDINATOR

Fanny FY Siwu, SH, III/c
NIP. 19760229 200912 1 001

Anggota

Retno Sekarningrum, S.Sej, III/a
NIP. 19951128 201902 2 005

Andika Suranta Sinuraya, S.Si, III/a
NIP. 19960617 201902 2 009

Buhanis Ramina, SS

I Ketut Sudarsa, S.Pd

Uraian Tugas: melakukan penyusunan program kerja, melakukan penyidikan terhadap pelanggaran cagar budaya, melakukan penyelamatan cagar budaya yang didarat maupun di air yang terancam kelestariannya, melakukan pengamanan maupun pemagaran cagar budaya, melakukan pemberian kompensasi kepada masyarakat penemu/pemilik cagar budaya, melakukan pemintakatan/zonasi cagar budaya, melakukan ekskavasi penyelamatan cagar budaya baik didarat maupun di air, melakukan sosialisasi pelestarian cagar budaya, melakukan penyusunan laporan bulanan, semester dan tahunan unit kerja pengamanan dan penyelamatan.

d. Unit Pengembangan dan Pemanfaatan

KOORDINATOR

Romi Hidayat, SS, III/c
NIP. 19860822 200912 1 002

Anggota

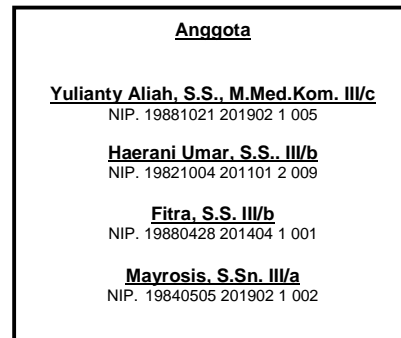
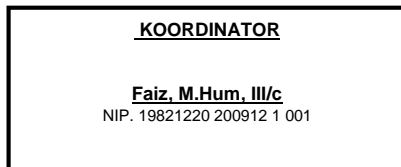
Abdul Kahar Safutra, S.S. III/a
NIP. 19881021 201902 1 005

Yubelita Andriani Tudus, S.Si, III/a
NIP. 19960617 201902 2 009

Anwar, SH

Uraian Tugas: melakukan penyusunan program kerja, melakukan penelitian, revitalisasi, adaptasi dan pemanfaatan cagar budaya untuk masyarakat, melakukan penelitian terhadap cagar budaya untuk pengembangan ilmu pengetahuan dan teknologi, analisis dampak lingkungan untuk meningkatkan informasi dan promosi cagar budaya, melakukan pelayanan perijinan dan pengendalian pemanfaatan cagar budaya, melakukan revitalisasi situs/kawasan CB dengan memperhatikan prinsip fungsi ruang tata lingkup budayanya dan, melakukan penyusunan laporan bulanan, semester dan tahunan unit kerja pengembangan dan pemanfaatan.

e. Unit Dokumentasi dan Publikasi



Uraian Tugas: melakukan penyusunan program kerja, melakukan pendataan/inventarisasi/survey yang diduga cagar budaya maupun cagar budaya di darat dan di air, melakukan penyusunan bahan penilaian terhadap benda yang diduga sebagai cagar budaya, melakukan pengumpulan data, penyusunan database, dan pemutakhiran data, melakukan registrasi cagar budaya, melakukan penyusunan bahan publikasi pelestarian cagar budaya, melakukan pengelolaan perpustakaan, website, dan media sosial BPCB Provinsi Gorontalo dan, melakukan penyusunan laporan bulanan, semester dan tahunan unit kerja Dokumentasi dan Publikasi.

f. Urusan Keuangan

<p style="text-align: center;"><u>KOORDINATOR</u></p> <p style="text-align: center;"><u>Anita Sasuwuhe, SE, III/c</u> NIP. 19790116 200912 2 001</p>
--

<p style="text-align: center;"><u>Anggota</u></p> <p style="text-align: center;"><u>Imran Danial, SE, III/b</u> NIP. 19881021 201902 1 005</p> <p style="text-align: center;"><u>Arsyad, S.S., III/d</u> NIP. 19840314 201001 1 003</p> <p style="text-align: center;"><u>Roslan Bin Sudi</u></p> <p style="text-align: center;"><u>Ratih Puspita Sari, SE</u></p> <p style="text-align: center;"><u>Imelda Tute, SE</u></p>
--

Uraian Tugas: Melakukan pengelolaan anggaran balai (Perbendaharaan), Penyusunan Laporan Keuangan (SAIBA), Pengelolaan Pajak, Monev (SMART), LPJ Bendahara, melakukan penyusunan laporan bulanan, semester dan tahunan urusan keuangan.

g. Urusan Umum dan Kepegawaian

<p style="text-align: center;"><u>KOORDINATOR URUSAN UMUM</u></p> <p style="text-align: center;"><u>Nivia Oklisye Pinatik, SE, III/c</u> NIP. 19831028 200912 2 002</p> <p style="text-align: center;"><u>KOORDINATOR KEPEGAWAIAN</u></p> <p style="text-align: center;"><u>Nurfitri Zaleha Amma, S.Psi, III/a</u> NIP. 19951206 201902 2 005</p>

<p style="text-align: center;"><u>Anggota</u></p> <p style="text-align: center;"><u>Rahmawati Pirus, SE</u></p> <p style="text-align: center;"><u>Fifin L. Dai, SH</u></p>

Uraian Tugas: melakukan pengurusan tentang kepegawaian, ketatalaksanaan, hubungan masyarakat, persuratan dan kearsipan, mengelolah Barang Milik Negara, dan kerumahtanggaan BPCB Provinsi Gorontalo, melakukan penyusunan laporan bulanan, semester dan tahunan urusan Umum dan Kepegawaian.

D. ISU-ISU STRATEGIS/PERMASALAHAN

Beberapa permasalahan/ Isu Strategis yang menjadi perhatian antara lain:

1. Masih banyaknya Objek yang diduga Cagar Budaya yang belum terdata
2. Masih banyaknya Objek yang diduga Cagar Budaya yang belum terdaftar
3. Masih banyak objek Cagar Budaya yang belum memiliki sertifikat
4. Data-data cagar budaya yang dimiliki oleh Pemerintah Daerah di Wilayah Sulawesi Utara, Sulawesi Tengah dan Gorontalo belum lengkap
5. Masih banyak Cagar Budaya yang belum dibuatkan Pengamanannya
6. Masih terdapat Cagar Budaya yang perlu dipugar
7. Masih banyak Cagar Budaya yang telah terdaftar belum ditempatkan tenaga pemeliharaan
8. Masih banyak Cagar Budaya yang harus di Konservasi
9. Masih terdapat Cagar Budaya yang harus dipetakan dan dizonasi
10. Pada beberapa daerah masih banyak masyarakat belum memahami dan mengerti tentang Cagar budaya dan pelestariannya

BAB II. PERENCANAAN KINERJA

A. Visi , Misi dan Tujuan Strategis BPCB Gorontalo

Berdasarkan sasaran program yang ditetapkan oleh Direktorat Jenderal Kebudayaan, Balai Pelestarian Cagar Budaya Gorontalo menetapkan Visi, Misi dan Tujuan Strategis yang hendak dicapai adalah :

- Visi Balai Pelestarian Cagar Budaya Gorontalo Tahun 2020-2024
Terwujudnya pelestarian berupa perlindungan, pengembangan, dan pemanfaatan Cagar Budaya dalam rangka memperkuat jati diri bangsa

- Misi Balai Pelestarian Cagar Budaya Gorontalo Tahun 2020-2024
 - a. Meningkatkan pengelolaan yang meliputi perlindungan, pengembangan dan pemanfaatan Cagar Budaya/Situs di Wilayah Provinsi Sulawesi Utara, Sulawesi Tengah, dan Provinsi Gorontalo
 - b. Meningkatkan pendokumentasian dan peningkatan mutu informasi tentang Cagar Budaya kepada masyarakat di Wilayah Provinsi Sulawesi Utara, Sulawesi Tengah, dan Provinsi Gorontalo
 - c. Meningkatkan SDM Balai Pelestarian Cagar Budaya Gorontalo yang berkualitas

- Tujuan Strategis
 - a. Peningkatan perlindungan warisan budaya yang memperkaya kebudayaan nasional;
 - b. Peningkatan mutu pengelolaan kebudayaan;
 - c. Peningkatan tata kelola Balai Pelestarian Cagar Budaya Gorontalo.

Dalam mendukung terlaksananya visi-misi tersebut, Balai Pelestarian Cagar Budaya Gorontalo memiliki tugas melaksanakan perlindungan, pengembangan, dan pemanfaatan cagar budaya dan yang diduga cagar budaya di wilayah kerja Provinsi Sulawesi Utara, Sulawesi Tengah, dan Provinsi Gorontalo. Serta memiliki fungsi sebagai berikut:

- a. pelaksanaan penyelamatan dan pengamanan cagar budaya dan yang diduga cagar budaya di wilayah kerja Provinsi Sulawesi Utara, Sulawesi Tengah, dan Provinsi Gorontalo
- b. pelaksanaan zona cagar budaya dan yang diduga cagar budaya di wilayah kerja Provinsi Sulawesi Utara, Sulawesi Tengah, dan Provinsi Gorontalo;
- c. pelaksanaan pemeliharaan cagar budaya dan yang diduga cagar budaya di wilayah kerja Provinsi Sulawesi Utara, Sulawesi Tengah, dan Provinsi Gorontalo;
- d. pelaksanaan pengembangan cagar budaya dan yang diduga cagar budaya di wilayah kerja Provinsi Sulawesi Utara, Sulawesi Tengah, dan Provinsi Gorontalo;
- e. pelaksanaan pemanfaatan cagar budaya dan yang diduga cagar budaya di wilayah kerja Provinsi Sulawesi Utara, Sulawesi Tengah, dan Provinsi Gorontalo ;
- f. pelaksanaan dokumentasi dan publikasi cagar budaya dan yang diduga cagar budaya di wilayah kerja Provinsi Sulawesi Utara, Sulawesi Tengah, dan Provinsi Gorontalo;
- g. pelaksanaan kemitraan di bidang pelestarian cagar budaya dan yang diduga cagar budaya di wilayah kerja Provinsi Sulawesi Utara, Sulawesi Tengah, dan Provinsi Gorontalo; dan
- h. pelaksanaan urusan ketatausahaan

B. Ringkasan Perjanjian Kinerja

Dalam rangka mencapai tujuan strategis, Balai Pelestarian Cagar Budaya Gorontalo menetapkan target tahunan yang akan dicapai, yaitu melalui perjanjian kinerja tahun 2020.

Berikut Ringkasan Perjanjian Kinerja Balai Pelestarian Cagar Budaya Gorontalo Tahun 2020

A. Target Kinerja

NO	SASARAN KEGIATAN	INDIKATOR KINERJA KEGIATAN	SATUAN	TARGET
1	Meningkatnya Jumlah Cagar Budaya Yang Dikelola Lewat Mekanisme BLU	Jumlah Cagar Budaya Yang Dilestarikan	Cagar Budaya	36

B. Kegiatan dan Anggaran

NO	Kode	Nama Kegiatan	Base Line	Target	Anggaran (Rp)
1	5181	Pelestarian dan Pengelolaan Peninggalan Purbakala	003. Masyarakat yang Mengapresiasi Cagar Budaya	875 Orang	281.344.000
			006. Naskah Pelestarian Cagar Budaya	10 Naskah/Rekomendasi	783.265.000
			015. Cagar Budaya Yang Dilestarikan	10 Cagar Budaya	541.011.000

			951. Layanan Sarana dan Prasana Internal	1 Layanan	88.000.000
			970. Layanan Dukungan Manajemen Satker	1 Layanan	2.460.294.000
			994. Layanan Perkantoran	1 Layanan	4.946.938.000
				TOTAL :	9.110.582.000

BAB III. AKUNTABILITAS KINERJA

Pelestarian budaya sebagai rangkaian kegiatan perlindungan, pengembangan, dan pemanfaatan serta pengelolaan kekayaan dan warisan budaya ditandai dengan meningkatnya kesadaran, kebanggaan, penghargaan, dan keikutsertaan masyarakat terhadap pelestarian cagar budaya dan permuseuman, pengembangan sejarah dan nilai budaya, pembinaan kesenian dan perfilman, pembinaan kepercayaan terhadap Tuhan Yang Maha Esa dan tradisi, internalisasi nilai dan diplomasi budaya, pengelolaan permuseuman, pengelolaan peninggalan purbakala, dan pelestarian sejarah dan tradisional.

Penyusunan Laporan Akuntabilitas Kinerja Balai Pelestarian Cagar Budaya Provinsi Gorontalo, Direktorat Jenderal Kebudayaan, Kementerian Pendidikan dan Kebudayaan ini dimaksudkan untuk menghimpun dan melaporkan kinerja dan memberikan gambaran tentang keberhasilan dan hambatan pelaksanaan tugas dan fungsi Balai Pelestarian Cagar Budaya Provinsi Gorontalo tahun 2020 dan memberikan gambaran tentang capaian kinerja dari sasaran strategis tahun 2020 dengan beberapa indikator yang terukur.

Laporan akuntabilitas kinerja memuat data dan informasi yang akurat berupa pengukuran kinerja utama yaitu membandingkan rencana kinerja tahun 2020 dengan realisasi *output* dan *outcome*-nya. Pengukuran capaian sasaran dan analisis capaian sasaran tahun 2020, sebagai bahan evaluasi dan masukan dalam rangka menentukan kebijakan di masa datang.

A. CAPAIAN KINERJA BALAI PELESTARIAN CAGAR BUDAYA PROVINSI GORONTALO

Sasaran Strategis:

Meningkatnya Pelindungan, Pengembangan, dan Pemanfaatan Cagar Budaya di Wilayah Kerja Provinsi Sulawesi Utara, Provinsi Sulawesi Tengah, dan Provinsi Gorontalo

Sasaran Kegiatan:

Terselenggaranya Pelestarian dan Pengelolaan Peninggalan Purbakala di Wilayah Kerja Provinsi Sulawesi Utara, Provinsi Sulawesi Tengah, dan Provinsi Gorontalo

Indikator Kinerja & Dukungan Kegiatan:

1. Jumlah Masyarakat Yang Mengapresiasi Cagar Budaya

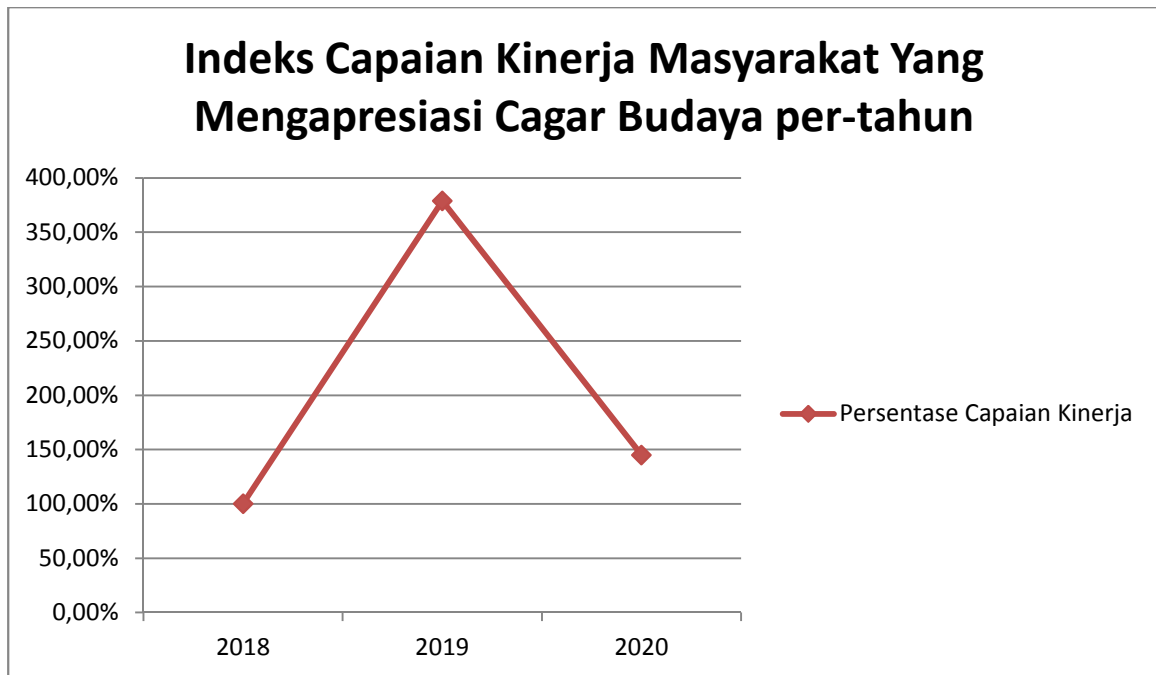
Jumlah Masyarakat Yang Mengapresiasi Cagar Budaya memiliki 3 Komponen, yaitu Pameran Cagar Budaya, Sosialisasi Cagar Budaya dan Indonesiana. Indikator kinerja tersebut dinilai dari jumlah orang peserta yang mengikuti dukungan pelaksanaan kegiatan. Pada Tahun 2020 indikator tersebut memiliki target sebesar 875 Orang dan terealisasi sebesar 1.268 Orang atau 144,91 %.

Jika dihitung dari persentase pelaksanaan dukungan kegiatan 3 tahun terakhir, mampu mempertahankan peningkatan realisasi target dari tahun ke tahun. Pada tahun 2018 rencana target kinerja kegiatan sebanyak 524 orang dan berhasil mencapai target sebanyak 100%. Sedangkan pada tahun 2019 rencana target kinerja sebanyak 500 orang peserta dan berhasil dan berhasil terealisasi sebesar 378,8 % yaitu 1.894 orang.

Peningkatan tersebut dapat dilihat dalam tabel dan indeks capaian.

Tabel Capaian Kinerja Indikator

No	INDIKATOR KINERJA	TAHUN 2018			TAHUN 2019			TAHUN 2020		
		Target (Orang)	Realisasi (Orang)	%	Target (Orang)	Realisasi (Orang)	%	Target (Orang)	Realisasi (Orang)	%
1	Jumlah Masyarakat yang mengapresiasi Cagar Budaya	524	524	100	500	1.894	378,8	875	1.268	144,91



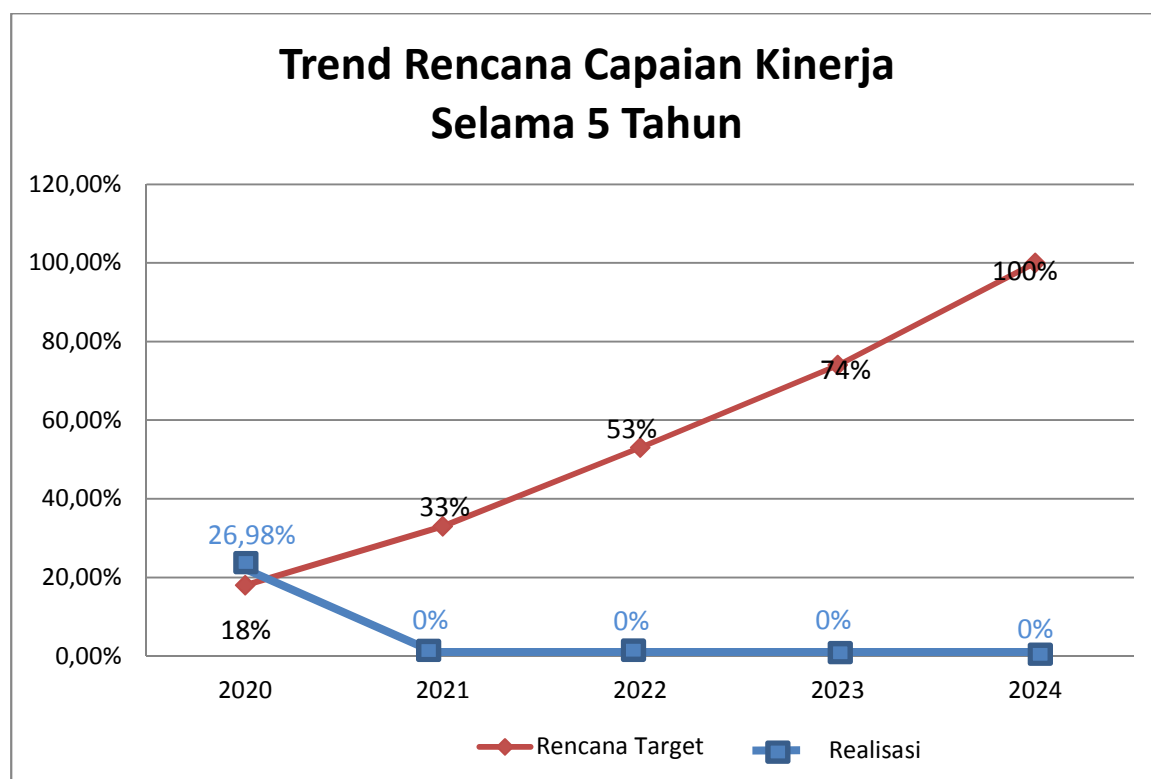
IKK Pada Jumlah Masyarakat Yang Mengapresiasi Cagar Budaya

Pada Indikator Kinerja Jumlah Masyarakat Yang Mengapresiasi Cagar Budaya pada 2020, seperti yang dibahas sebelumnya bahwa memiliki target 875 orang dan mampu merealisasikan sebanyak 1.268 Orang.

Berikut dibawah ini disajikan tabel dan indeks persentase target kumulatif Jumlah Masyarakat Yang Mengapresiasi Cagar Budaya berdasarkan Renstra Tahun 2020 – 2024 dan kumulatif Capaian Kinerjanya.

Realisasi s/d 2020			Tahun 2020 - 2024			Target Akhir Renstra 2024	% Capaian Realisasi Terhadap Target Akhir Renstra 2024
Target (Orang)	Realisasi (Orang)	%	Target (Orang)	Realisasi (Orang)	%		
875	1.268	144,91 %	4.700	1.268	26,98%	100%	26,98%

Dari total target sampai dengan 2024 yaitu 4.700 Orang yang akan mengikuti Internalisasi dan Aktualisasi Nilai Cagar Budaya, sampai dengan berakhirnya tahun 2020 telah mampu merealisasikan/menghadirkan sebanyak 1.268 Peserta.



Ketercapaian indikator kinerja tersebut dikarenakan dukungan program/kegiatan sebagai berikut:

- a. Terlaksananya dan optimalnya pelaksanaan dukungan program/kegiatan berupa:
 - Pameran Cagar Budaya Bersama di Kabupaten Bolaang Mongondow Selatan
 - Sosialisasi Pelestarian Cagar Budaya di Kec Pamona Puselemba
 - Pemutaran Film Edukasi Publikasi melalui Bioskop Keliling
 - Pameran Bersama Pendukung Indonesiana
- b. Melibatkan Instansi yang berkaitan dengan Cagar Budaya seperti Pemerintah Prov/Kabupaten/Kota (dinas yang bergerak dibidang kecagar budayaan)
- c. Melibatkan Juru Pelihara daerah maupun pemerhati cagar budaya
- d. Melibatkan masyarakat di sekitar lokasi Cagar Budaya
- e. Dan memperkenalkan ke masyarakat tentang pelestarian cagar budaya.

Hambatan/Kendala dan permasalahan yang dihadapi dalam upaya pencapaian target antara lain:

- a. Pelaksanaan kegiatan tidak terlaksana sesuai dengan jadwal yang telah direncanakan, hal tersebut dikarenakan terjadinya revisi anggaran
- b. Pelaksanaan kegiatan banyak terhambat dilaksanakan dikarenakan terjadinya bencana non alam berupa Pandemi Covid-19, sehingga mengakibatkan banyaknya daerah terisolasi (PSBB).
- c. Kondisi alam (Banjir, Gempa, longsor dan lainnya) terkadang menghambat pelaksanaan kegiatan.

Beberapa langkah antisipasi yang dilakukan agar target indikator kinerja dapat tercapai antara lain:

- a. Pelaksanaan kegiatan harus sesuai dengan perencanaan tenaga dan pelaksanaan kegiatan
- b. Pelaksanaan kegiatan menunggu sampai pandemi covid-19 meredah
- c. Pelaksanaan kegiatan dialihkan/direlokasi ke daerah yang tidak terdampak Covid-19 (Zona Hijau)



Pelaksanaan Masyarakat yang mengapresiasi Cagar Budaya berupa Sosialisasi, Pameran, dan Bioskop Keliling (dok. Bpcb gorontalo)

2. Jumlah Naskah Pelestarian Cagar Budaya

Jumlah Naskah Pelestarian Cagar Budaya pada tahun 2020 yang ditargetkan sebanyak 10 Naskah/Rekomendasi, dan berhasil merealisasikan 10 Naskah/Rekomendasi (100%)

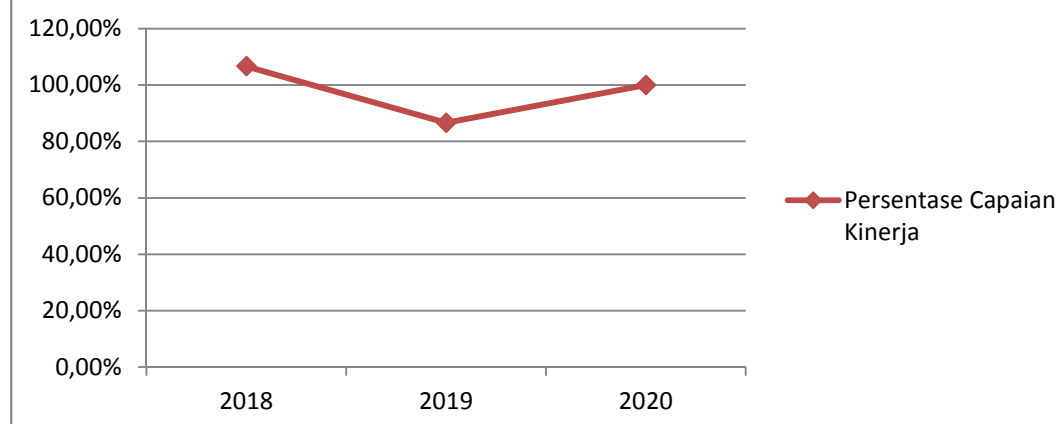
Jika dihitung dari persentase pelaksanaan kegiatan pada tahun ini terjadi peningkatan dari tahun sebelumnya. Pada tahun 2018 rencana target kinerja kegiatan sebanyak 15 naskah dan berhasil merealisasikan sebanyak 16 Naskah, dengan tingkat presentase 106,66%, Pada tahun 2019 terjadi penurunan dari rencana target 15 Naskah, yang hanya bisa dilaksanakan sebanyak 13 naskah (86,6%). Sedangkan pada tahun ini 2020 terjadi peningkatan lagi yaitu, dari rencana target 10 Naskah dan berhasil merealisasikan semuanya (100%).

Peningkatan tersebut dapat dilihat dalam tabel dan indeks capaian.

Tabel Capaian Kinerja Indikator

NO	INDIKATOR KINERJA	TAHUN 2018			TAHUN 2019			Tahun 2020		
		Target (Naskah/Rekomendasi)	Realisasi (Naskah/Rekomendasi)	%	Target (Naskah/Rekomendasi)	Realisasi (Naskah/Rekomendasi)	%	Target (Naskah/Rekomendasi)	Realisasi (Naskah/Rekomendasi)	%
1	Jumlah Naskah Pelestarian Cagar Budaya	15	16	106,6	15	13	86,6	10	10	100

Indeks Capaian Kinerja Naskah Pelestarian Cagar Budaya per-tahun



IKK Pada Naskah Pelestarian Cagar Budaya

Jumlah Naskah Pelestarian Cagar Budaya pada tahun 2020 memiliki 2 Indikator, yaitu;

1. Jumlah Naskah Dokumentasi dan Publikasi Cagar Budaya

Jumlah Naskah Dokumentasi dan Publikasi Cagar Budaya sebanyak 4 Volume Naskah/Rekomendasi. Yang pertama yaitu Pendataan ODCB Kabupaten Pohuwato, Provinsi Gorontalo dengan target 1 Naskah/Rekomendasi dan terealisasi 100%. Kedua yaitu Pemetaan Sebaran Waruga di Kabupaten Minahasa, Provinsi Sulawesi Utara dengan target 1 Naskah/Rekomendasi dan terealisasi 100%, yang ketiga yaitu Pemetaan Sebaran Waruga di Kabupaten Tomohon, Provinsi Sulawesi Utara dengan target 1 Naskah/Rekomendasi dan terealisasi 100%, sedangkan yang keempat yaitu Penerbitan Bulletin Umulolo Volume IX dengan target 1 Naskah/Rekomendasi, dan terealisasi 100%.

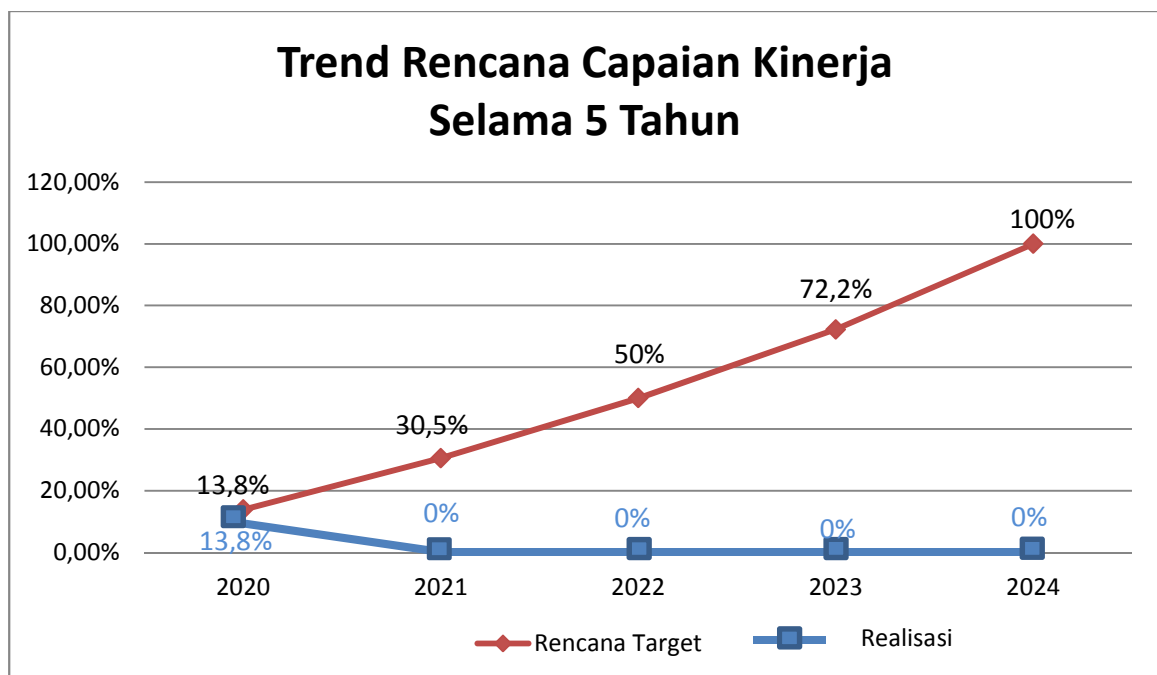
2. Jumlah Kajian Pelestarian Cagar Budaya

Jumlah Kajian Pelestarian Cagar Budaya sebanyak 6 Naskah/Rekomendasi. Yang pertama yaitu Kajian Pelestarian Kawasan Lembah Napu Klaster Pekurehua, dengan target 1 Naskah/Rekomendasi dan terealisasi 100%. Kedua yaitu Studi Teknis Pemugaran Rumah Kruyt, Tentena, Kabupaten Poso, dengan target 1 Naskah/Rekomendasi dan terealisasi 100%. Ketiga yaitu Studi Konservasi Istana raja Djiloyd, Kulawi, Sulawesi Tengah, dengan target 1 Naskah/Rekomendasi dan terealisasi 100%. Keempat yaitu Pendataan ODCB Gua Prasejarah Vavompogaro, Topogaro, Morowali Tahap II dengan target 1 Naskah/Rekomendasi dan berhasil terealisasi 100%. Kelima yaitu Kajian Pengembangan Benteng Orange, dengan target 1 Naskah/Rekomendasi dan terealisasi 100%. Dan Keenam yaitu Ekskavasi Benteng Maas Gorontalo Utara dengan target 1 Naskah/Rekomendasi dan berhasil terealisasi 100%.

Berikut dibawah ini disajikan tabel dan indeks persentase target kumulatif Jumlah Naskah Pelestarian Cagar Budaya berdasarkan Renstra Tahun 2020 – 2024 dan kumulatif Capaian Kinerjanya.

Realisasi s/d 2020			Tahun 2020-2024			Target Akhir Renstra 2024	% Capaian Realisasi Terhadap Target Akhir Renstra 2024
Target (Naskah / Rekomendasi)	Realisasi (Naskah / Rekomendasi)	%	Target (Naskah / Rekomendasi)	Realisasi (Naskah / Rekomendasi)	%		
10	10	100	72	10	13,8	100	13,8

Dari total target sampai dengan 2024 yaitu 72 Naskah/Rekomendasi yang ditargetkan pada Naskah Pelestarian Cagar Budaya, hingga tahun 2020 telah mampu merealisasikan 10 Naskah.



Ketercapaian indikator kinerja tersebut dikarenakan dukungan program/kegiatan sebagai berikut:

- a. Terlaksananya dan optimalnya pelaksanaan dukungan program/kegiatan berupa:


- Pendataan ODCB/CB yang realisasinya sesuai target
 - Pemetaan Cagar Budaya yang realisasinya sesuai target
 - Publikasi Cagar Budaya melalui Bulletin yang realisasinya sesuai target
 - Kajian Pelestarian Cagar Budaya yang sesuai target
 - Studi Teknis Pemugaran Cagar Budaya yang sesuai target
 - Studi Konservasi Cagar Budaya yang sesuai target
 - Kajian Pengembangan Cagar Budaya yang sesuai target
- b. Melibatkan Instansi yang berkaitan dengan Cagar Budaya seperti Pemerintah Prov/Kabupaten/Kota (dinas yang bergerak dibidang keagar budayaan)
 - c. Melibatkan stakeholder dalam pelaksanaan kegiatan
 - d. Melibatkan masyarakat di sekitar lokasi Cagar Budaya
 - e. Dan publikasi pelestarian maupun cagar budaya ke masyarakat luas melalui media publikasi.

Hambatan/Kendala dan permasalahan yang dihadapi dalam upaya pencapaian target antara lain:

- a. Pelaksanaan kegiatan tidak terlaksana sesuai dengan jadwal yang telah direncanakan, hal tersebut dikarenakan terjadinya revisi anggaran
- b. Pelaksanaan kegiatan banyak terhambat dilaksanakan dikarenakan terjadinya bencana non alam berupa Pandemi Covid-19, sehingga mengakibatkan banyaknya daerah terisolasi (PSBB).
- d. Kondisi alam (Banjir, Gempa, longsor dan lainnya) terkadang menghambat pelaksanaan kegiatan.

Beberapa langkah antisipasi yang dilakukan agar target indikator kinerja dapat tercapai antara lain:

- a. Pelaksanaan kegiatan harus sesuai dengan perencanaan tenaga dan pelaksanaan kegiatan
- b. Kegiatan harus dilaksanakan sesuai dengan yang telah direncanakan
- c. Pembaharuan database cagar budaya harus disebar ketiap unit kerja/Pokja.
- d. Sinkronisasi data tiap unit kerja/pokja
- e. Pelaksanaan kegiatan menunggu sampai pandemi covid-19 meredah
- f. Pelaksanaan kegiatan dialihkan/direlokasi kedaerah yang tidak terdampak Covid-19 (Zona Hijau)



Pelaksanaan Naskah Pelestarian Cagar Budaya berupa Pengkajian, pendokumentasian dan publikasi Cagar Budaya (dok. Bpcb gorontalo)

3. Jumlah Cagar Budaya Yang Dilestarikan

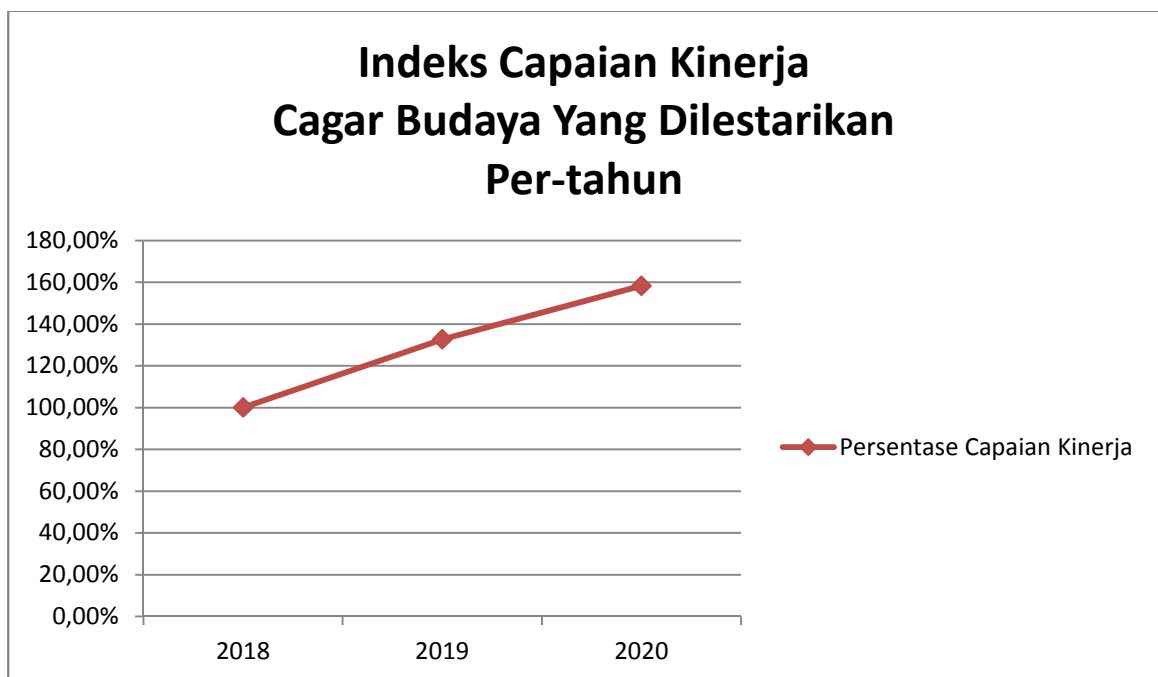
Jumlah Cagar Budaya Yang Dilestarikan (termasuk didalamnya cagar budaya yang dilindungi, dikembangkan dan dimanfaatkan) yang didalamnya terdapat 3 Komponen, Yaitu Pengamanan Cagar Budaya, Zonasi Cagar Budaya, dan Pemeliharaan Cagar Budaya. Pada tahun 2020, Indikator tersebut ditargetkan dapat mencapai 36 Cagar Budaya, dan telah berhasil melebihi target yaitu 57 Cagar Budaya atau sebesar 158,3 %.

Jika dihitung dari persentase hasil Cagar Budaya yang telah dicapai, mengalami peningkatan dari tahun-tahun sebelumnya. Pada tahun 2018 ditargetkan sebanyak 98 Cagar Budaya, dan berhasil merealisasikan 98 Cagar Budaya (100%). Sedangkan pada tahun 2019, rencana target kinerja kegiatan sebanyak 95 Cagar Budaya dan berhasil merealisasi sebanyak 126 Cagar Budaya dengan persentase sebesar 132,63.

Ketercapaian tersebut dapat dilihat dalam tabel dan indeks capaian.

Tabel Capaian Kinerja Indikator

N O	INDIKATOR KINERJA	TAHUN 2018			TAHUN 2019			TAHUN 2020		
		Target (CB)	Realisasi (CB)	%	Target (CB)	Realisasi (CB)	%	Target (CB)	Realisasi (CB)	%
1	Jumlah Cagar Budaya yang dilestarikan	98	98	100	126	98	132,63	36	57	158,3



IKK Pada Cagar Budaya Yang Dilestarikan

Jumlah Cagar Budaya Yang Dilestarikan terdapat 3 Indikator sebagai dukungan pelaksanaan kegiatan yaitu,

1. Pengamanan Cagar Budaya

Pada pengamanan Cagar Budaya terdapat 3 dukungan kegiatan dengan target 3 Cagar Budaya dan terealisasi 4 Cagar Budaya. Adapun rinciannya sebagai berikut:

- Penanganan Kasus Cagar Budaya dengan target 2 Cagar Budaya dan terealisasi 100%.

- Pemagaran Situs Makam Kyai Modjo, dengan target 1 Cagar Budaya dan terealisasi 100%
- Penyelamatan Arca Megalitik Situs Halubihe, dengan target 1 Cagar Budaya, dan terealisasi 100%

2. Zonasi Cagar Budaya

Pada Zonasi Cagar Budaya terdapat 3 dukungan kegiatan dengan target 13 Cagar Budaya dan terealisasi 13 Cagar Budaya. Adapun rinciannya sebagai berikut:

- Zonasi Situs Tadulako dengan target 6 Cagar Budaya dan dapat diselesaikan melebihi target yaitu sebanyak 6 Cagar Budaya (100%).
- Zonasi Situs Suso Lembah Bada, Provinsi Sulawesi Tengah, dengan target 6 Cagar Budaya dan terealisasi 6 Cagar Budaya (100%).
- Zonasi Situs Benteng Maas Kabupaten Gorontalo Utara, dengan target 1 Cagar Budaya dan terealisasi 1 Cagar Budaya (100%)

3. Pemeliharaan Cagar Budaya

Pada Pemeliharaan Cagar Budaya sebanyak 3 dukungan kegiatan, dengan target 20 Cagar Budaya. Adapun rinciannya sebagai berikut:

- Konservasi Situs Megalitik Tadulako dengan target 10 Cagar Budaya dan dapat terealisasi melebihi target yaitu sebesar 30 Cagar Budaya (300%)
- Monitoring Keterawatan Cagar Budaya Provinsi Gorontalo dengan target 5 Cagar Budaya dan dapat diselesaikan sebesar 5 Cagar Budaya (100%).
- Monitoring Keterawatan Cagar Budaya Provinsi Sulawesi Tengah dengan target 5 Cagar Budaya, dan telah diselesaikan sebanyak 5 Cagar Budaya (100%).

Target kinerja dari indikator Cagar Budaya Yang Dilestarikan ini terfokus pada cagar budaya yang telah didata dan dipelihara. Adapun jumlah Cagar Budaya yang telah terdata 491 ODCB maupun CB, telah teregistrasi sebanyak 355 CB, telah memiliki SK Nasional sebanyak 27 Cagar Budaya. (Rincian Terlampir)

Dari keseluruhan ODCB dan CB yang terdata, terdapat 141 Cagar Budaya telah dipelihara dengan jumlah Juru pelihara sebanyak 135 orang yang tersebar di wilayah kerja

provinsi Sulawesi Utara, Sulawesi Tengah dan Gorontalo. Adapun rinciannya sebagai berikut:

Daftar Cagar Budaya Yang Dipelihara

NO	Nama dan Lokasi Cagar Budaya
(1)	(2)
Provinsi Gorontalo	
Kota Gorontalo	
1	Kompleks Benteng Otanaha, Kel. Dembe I, Kec. Kota Barat
2	Museum Pendaratan Bung Karno, Desalluta, Kec. Batudaa
3	Masjid Tua Hunto Sultan Amay, Kel. Biawu, Kec. Kota Selatan
4	Makam Ta Ilayabe, Kel. Leato Utara, Kec. Dumbo Raya
Kabupaten Gorontalo	
5	Museum Pendaratan Bung Karno, Desalluta, Kec. Batudaa
Kabupaten Gorontalo Utara	
6	Benteng Orange, Desa Jembatan Merah, Kec. Tomilito
7	Benteng Maas, Desa Cisadane, Kec. Kwandang
Kabupaten Bone Bolango	
8	Makam Raja Blongkod, Desa Dunggala, Kec. Tapa
Provinsi Sulawesi Utara	
Kota Tomohon	
9	Waruga Nina Wanua, Kel Woloan, Kec. Tomohon Barat
10	Watu Sumanti, Kel. Kayawu, Kec. Tomohon Barat
11	Waruga Kayawu, Kel. Kayawu, Kec. Tomohon Barat
12	Gua Jepang Kayawu, Kel. Kayawu, Kec. Tomohon Barat
Kabupaten Minahasa	
13	Gedung Loji, Kel. Rinegetan, Kec. Tondano Barat

14	Makam Kyai Modjo, Kel. Wulawan, Kec. Tondano Timur
15	Makam Imam Bonjol, Desa Lota, Kec. Pineleng
16	Waruga Toar, Desa Palamba, Kec. Langowan Selatan
17	Batu Bertulis, Desa Kapataran, Kec. Lembean Timur
18	Waruga Kayuuwi, Desa Kayuuwi, Kec. Kawangkoan
19	Watu Tumotowa, Desa Kayuuwi, Kec. Kawangkoan
20	Waruga Talikuran, Kel. Talikuran Utara, Kec. Kawangkoan
21	Gereja Tua GMIM Galilea Watumea, Desa Watumea, Kec. Eris
22	Waruga Kiawa, Desa Kiawa I, Kec. Kawangkoan
23	Watu Im Pinawetengan, Desa Pinabetengan, Kec. Tompaso
24	Waruga Mawale Tolok, Desa Tolok, Kec. Tompaso
Kabupaten Minahasa Utara	
25	Gereja Tua Matungkas Laikit, Desa Matungkas, Desa Laikit, Kec. Dimembe
26	Waruga Tumuluntung, Desa Tumuluntung, Kec. Kauditan
27	Waruga Kaima, Desa Kaima, Kec. Kauditan
28	Penjara Tua Portugis, Desa Kema III, Kec. Kauditan
29	Waruga Kema II, Desa Kema II, Kec. Kauditan
30	Waruga Kamanga Desa Kokole I, Kec. Likupang
31	Waruga Sawangan Desa Kokole I, Kec. Likupang,
32	Waruga Kokole, Desa Kokole II, Kec. Likupang
33	Waruga Airmadidi Bawah, Desa Airmadidi Bawah, Kec. Airmadidi
34	Waruga Wanua Ure Sukur, Desa Sukur, Kec. Airmadidi

35	Waruga Sawangan,Desa Sawangan, Kec. Airmadidi
36	Waruga Treman, Desa Treman, Kec. Kauditan
Kabupaten Minahasa Selatan	
37	Benteng Amurang, Kel. Uwuran Satu, Kec. Amurang
Kota Manado	
38	Makam Sekar Kedaton, Kel. Mahakeret Barat, Kec. Wenang
39	Gereja GMIM Sentrum dan Waruga Gereja GMIM Sentrum, Kel. Lawangirung, Kec. Wenang
40	Gereja GMIM Sentrum dan Waruga Gereja GMIM Sentrum, Kel. Lawangirung, Kec. Wenang
Kabupaten Kepulauan Sangihe	
41	Makam Raja-Raja Sangihe Talaud,Desa Apeng Sembeka, Kec. Tahuna
42	Istana Raja W.M.P. Mocodompis,Desa Taloarane, Kec. Manganitu
43	Makam Pahlawan Santiago,Desa Karatung I, Kec. Manganitu
44	Makam Raja Makaampo,Desa Salurang, Kec. Tabukan Selatan
45	Makam Raja Tatehe Woba,Desa Soataloara, Kec. Tahuna
46	Makam Kulano Manento Nau,Desa kahuis, Kec. Manganitu
47	Makam Raja M.H. Mocodompis,Desa Barangka, Kec. Manganitu
Kabupaten Kepulauan Talaud	
48	Gua Buide, Desa Pannulan, Kec. Kabaruan
Kabupaten Bolaang Mongondow	
49	Makam Tua Raja-Raja Gereh,Desa Bantik, Kec. Bolaang
50	Kubur Tebing Dumoga, Kec. Dumoga Barat
Kabupaten Bolaang Mongondow Utara	

51	Istana Raja Boroko, Desa Boroko, Kec. Kaidipang
Kota Kotamobagu	
52	Makam Raja-Raja D.C. Manoppo, Kelurahan Matali, Kec. Kotamobagu Timur
Kabupaten Bolaang Mongondow Timur	
53	Megalitik Lumpang Batu Guaan, Desa Guaan, Kec. Modayag
Provinsi Sulawesi Tengah	
Kabupaten Banggai Laut	
54	Keraton Banggai, Kel. Lompio, Kec. Banggai
Kabupaten Parigi Moutong	
55	Istana Raja Moutong, Desa Tinombo, Kec. Tinombo
56	Istana Raja Moutong, Desa Tinombo, Kec. Tinombo
57	Megalitik Lumpang Batu Torue, Desa Balinggi, Kec. Torue
Kabupaten Poso	
58	Rumah Adat Tambi, Desa Doda, Kec. Lore Tengah
59	Megalitik Tadulako, Desa Doda, Kec. Lore Tengah
60	Batu Relief Mungkudana, Desa Doda, Kec. Lore Tengah
61	Megalitik Bukit Marane, Desa Doda, Kec. Lore Tengah
62	Megalitik Padang Hadoa, Desa Hanggira, Kec. Lore Tengah
63	Megalitik Ntowera, Desa Hanggira, Kec. Lore Tengah
64	Megalitik Sepe, Desa Bewa, Lec Lore Selatan
65	Megalitik Suso, Desa Bewa, Lec Lore Selatan
66	Megalitik Tundu Wanua, Desa Hanggira, Kec. Lore Tengah
67	Megalitik Ponga, Desa Hanggira, Kec. Lore Tengah

68	Megalitik Pokekea,Desa Hanggira, Kec. Lore Tengah
69	Megalitik Padang Lalu, Desa Lempe, Kec. Lore Tengah
70	Megalitik Padang Taipa,Desa Lempe, Kec. Lore Tengah
71	Megalitik Halu Tawe, Desa Lempe, Kec. Lore Tengah
72	Megalitik Potabokoa, Lempe, Kec. Lore Tengah
73	Megalitik Pada Halodo, Desa Lempe, Kec. Lore Tengah
74	Kubur Dayo,Desa Lempe, Kec. Lore Tengah
75	Megalitik Bangkeluho, Desa Baleura, Kec. Lore Tengah
76	Megalitik Pokarahia, Desa Baleura, Kec. Lore Tengah
77	Megalitik Watumaga'a,Desa Rompo, Kec. Lore Tengah
78	Megalitik Wineki,Desa Hanggira, Kec. Lore Tengah
79	Megalitik Watunongko, Kec. Lore Peore
80	Megalitik Watutau, Kec. Lore Peore
81	Megalitik Watumolindo, Kec. Lore Peore
82	Megalitik Mpolenda, Kec. Lore Peore
83	Megalitik Waturakadoi, Kec. Lore Peore
84	Megalitik Watumedali, Kec. Lore Peore
85	Megalitik Pekasele, Kec. Lore Timur
86	Megalitik Watulumu, Kec. Lore Timur
87	Megalitik Mungkuwinua, Kec. Lore Timur
88	Megalitik Boya Watu, Kec. Lore Timur
89	Megalitik Kinta Sae, Kec. Lore Timur

90	Megalitik Bebe, Kec. Lore Timur
91	Megalitik Tumpuara, Kec. Lore Barat
92	Megalitik Karape, Kec. Lore Barat
93	Megalitik Buludiha'a, Kec. Lore Barat
94	Megalitik Peseo'a, Arca Loga, Desa Bomba, Kec. Lore Selatan
95	Arca Loga, Desa Bomba, Kec. Lore Selatan
96	Megalitik Langkebulawa, Desa Bomba, Kec. Lore Selatan
97	Megalitik Ari'impo, Simpang 4 Desa Bewa, Kec. Lore Selatan
98	Megalitik Koli, Simpang 4 Desa Bewa, Kec. Lore Selatan
99	Megalitik Panto, Desa Bakekau, Kec. Lore Selatan
100	Megalitik Tinoe, Desa Bulili, Kec. Lore Selatan
101	Megalitik Beta'ua, Kec. Lore Barat
102	Megalitik Kalamba Kolori, Kec. Lore Barat
103	Megalitik Lelio, Kec. Lore Barat
104	Megalitik Halu Bihe, Kec. Lore Barat
105	Megalitik Powingkau'a, Kec. Lore Barat
106	Megalitik Bulu'Tile, Kec. Lore Barat
107	Megalitik HaluIso, Kec. Lore Barat
108	Megalitik Manitu, Kec. Lore Barat
109	Megalitik Tantaduo, Desa Badangka'ia, Kec. Lore Selatan
110	Megalitik Wanuasae, Desa Badangka'ia, Kec. Lore Selatan
111	Megalitik Pesuwu'a, Desa Badangka'ia, Kec. Lore Selatan

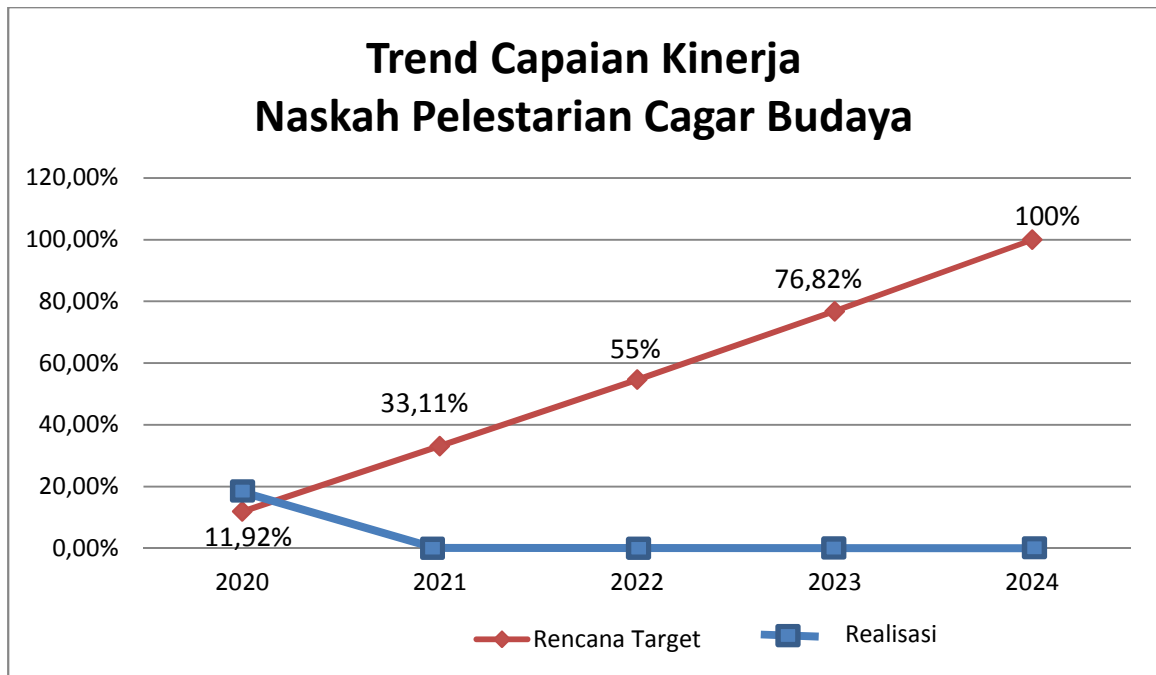
112	Megalitik Dulaboe, Desa Badangka'ia, Kec. Lore Selatan
113	Megalitik Torumpana, Desa Badangka'ia, Kec. Lore Selatan
114	Megalitik Tarairoe, Desa Gintu, Kec. Lore Selatan
115	Megalitik Bulu'Tuare, Desa Gintu, Kec. Lore Selatan
116	Megalitik Diha'a, Desa Gintu, Kec. Lore Selatan
117	Megalitik Karape, Desa Gintu, Kec. Lore Selatan
118	Megalitik Kolika, Desa Gintu, Kec. Lore Selatan
119	Makam Dr.Andriani Kyuyt, Kel. Lawanga, Kec.Poso Kota Utara
120	Gua Pamona Kel. Pamona, Kec. Pamona Puselemba
121	Menhir Pamona, Kel. Pamona, Kec. Pamona Puselemba
122	Gua Latea, Kel. Tentena, Kec. Pamona Puselemba
123	Arca Peura, Kel. Tentena, Kec. Pamona Puselemba
124	Gua Tangkaboba, Kel. Sangele, Kec. Pamona Puselemba
Kabupaten Morowali	
125	Masjid Tua Bungku, Kel. Marsaoleh, Kec. Bungku Tengah
126	Benteng Kota Bajo, Desa Bahontobungku, Kec. Bungku Tengah
Kabupaten Tojo Una Una	
127	Masjid Tua Jami Una-Una, Desa Binanguna, Kec. Wakai
Kabupaten Sigi	
128	Megalitik Vatunonju, Desa Vatunonju, Kec. Sigi Biromaru
129	Megalitik Loru, Desaloru, Kec. Sigi Biromaru
130	Megalitik Tulo, DesaTulo, Kec. Dolo
131	Megalitik Bangga, Desa Bangga, Kec. Dolo Selatan

132	Megalitik Tuva, Desa Tuva, Kec. Gumbasa
133	Rumah Raja Djiloy, Desa Bolapapu, Kec. Kulawi
134	Makam Raja Djiloy, Desa Bolapapu, Kec. Kulawi
135	Makam Asisten Raja Djiloy, Desa Bolapapu, Kec. Kulawi
136	Makam Tadulako, Desa Bolapapu, Kec. Kulawi
137	Megalitik Bolapapu, Desa Bolapapu, Kec. Kulawi
138	Megalitik Panua, Desa Bolapapu Dusunsatu, Kec. Kulawi
139	Megalitik Olu, Megalitik Sindi Malei, Situs Pekoloa Desa Olu, Kec. Lindu
Kabupaten Donggala	
140	Masjid Tua Al-Amin, Desa Wani 2, Kec. Tanantovea
Kota Palu	
141	Makam Datuk Karama, Kel. Lere, Kec. Palu Barat

Berikut dibawah ini disajikan tabel dan indeks persentase target kumulatif Jumlah Cagar Budaya Yang Dilestarikan berdasarkan Renstra Tahun 2020 – 2024 dan kumulatif Capaian Kinerjanya.

Realisasi s/d 2020			Tahun 2020-2024			%	% Capaian
Target (CB)	Realisasi (CB)	%	Target (CB)	Realisasi (CB)	%		
36	57	158,3	302	57	18,87	100	18,87

Dari total target kumulatif 5 tahun yaitu 302 Cagar Budaya pada IKK Cagar Budaya Yang Dilestarikan, hingga tahun 2024, sampai dengan berakhirnya tahun 2020 baru dapat direalisasikan sebanyak 57 Cagar Budaya.



Ketercapaian indikator kinerja tersebut dikarenakan dukungan program/kegiatan sebagai berikut:

- a. Terlaksananya dan optimalnya pelaksanaan dukungan program/kegiatan berupa:
 - Pengamanan Cagar Budaya dalam bentuk kegiatan penanganan kasus Cagar Budaya, Pemugaran Situs di Makam Kyai Modjo, Kabupaten Minahasa, Sulawesi Utara, dan Penyelamatan Cagar Budaya berupa Arca Megalitik Situs Halubihe, Kabupaten Poso Sulawesi Tengah, yang berhasil mencapai realisasinya
 - Zonasi Cagar Budaya di Situs Tadulako, Situs Suso di Kabupaten Poso Sulawesi Tengah dan Di Benteng Maas Gorontalo Utara yang realisasinya sesuai target.
 - Pemeliharaan Cagar Budaya dalam bentuk kegiatan Konservasi Cagar Budaya di Situs Tadulako, Kabupaten Poso Sulawesi Tengah yang realisasinya melebihi target dan Monitoring Keterawatan Cagar Budaya di Wilayah Provinsi Gorontalo dan Sulawesi Tengah yang realisasinya sesuai target.
- b. Bekerja sama dengan instansi setempat dalam melestarikan cagar budaya
- c. Melibatkan tenaga profesional dalam melaksanakan pelestarian cagar budaya dalam bentuk konservasi
- d. Merekrut masyarakat sekitar cagar budaya dalam melakukan pemeliharaan cagar budaya

Hambatan/Kendala dan permasalahan yang dihadapi dalam upaya pencapaian target antara lain:

- a. Pelaksanaan kegiatan tidak terlaksana sesuai dengan jadwal yang telah direncanakan, hal tersebut dikarenakan terjadinya revisi anggaran
- b. Pelaksanaan kegiatan banyak terhambat dilaksanakan dikarenakan terjadinya bencana non alam berupa Pandemi Covid-19, sehingga mengakibatkan banyaknya daerah terisolasi (PSBB).
- c. Kondisi alam (Banjir, Gempa, longsor dan lainnya) terkadang menghambat pelaksanaan kegiatan.

Beberapa langkah antisipasi yang dilakukan agar target indikator kinerja dapat tercapai antara lain:

- a. Pelaksanaan kegiatan harus sesuai dengan perencanaan tenaga dan pelaksanaan kegiatan
- b. Pembaharuan database cagar budaya harus disebar ketiap unit kerja/Pokja.
- c. Sinkronisasi data tiap unit kerja/pokja
- d. Sinkronisasi kegiatan dengan pemerintah setempat yang bergerak dibidang pelestarian cagar budaya
- e. Mengingat tenaga terbatas, maka dibutuhkan/ perlu dilakukan kerjasama atau permintaan bantuan tenaga ke instansi yang bergerak dibidang Cagar Budaya
- f. Pelaksanaan kegiatan menunggu sampai pandemi covid-19 meredah
- g. Pelaksanaan kegiatan dialihkan/direlokasi kedaerah yang tidak terdampak Covid-19 (Zona Hijau)





Pelaksanaan Cagar Budaya yang dilestarikan (dok. Bpcb gorontalo)

B. REALISASI ANGGARAN

Pagu anggaran Balai Pelestarian Cagar Budaya Gorontalo dalam DIPA Tahun 2020 sebesar Rp.9.110.852.000,- (Sembilan Miliar Seratus Sepuluh Juta Delapan Ratus Lima Puluh Dua Ribu Rupiah. Dari pagu anggaran tersebut berhasil direalisasikan sebesar Rp.8.415.402.214,- dengan persentase daya serap sebesar 92,37%.

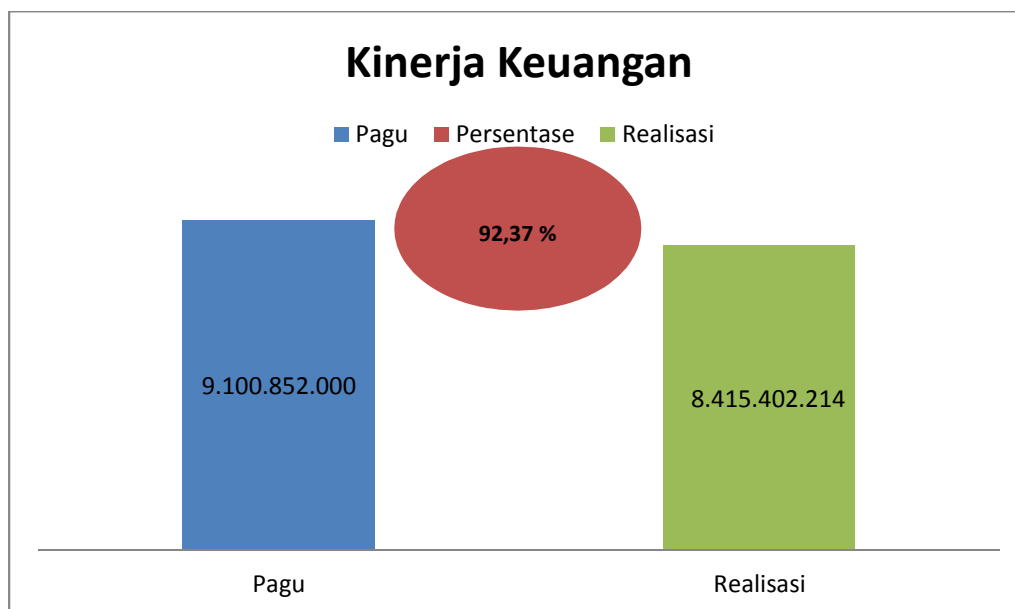
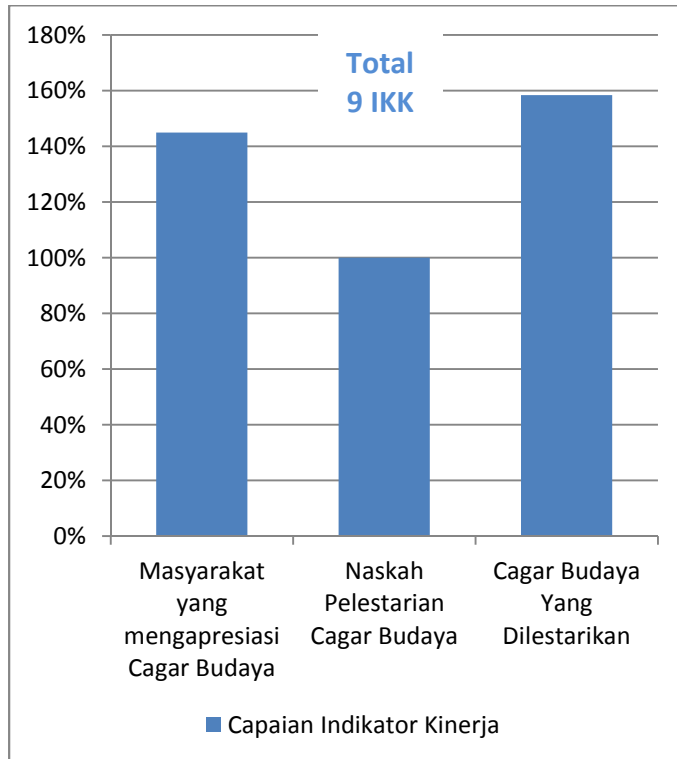
Pagu sebesar tersebut di atas digunakan untuk membiayai pencapaian 1 Sasaran Strategis dengan 3 Indikator Kinerja Utama dan 9 Indikator Kinerja Kegiatan yang didalamnya terdapat 23 dukungan kegiatan. Berikut rincian penyerapan anggaran pada masing-masing Indikator Kinerja Utama.

Sasaran Strategis	Indikator Kinerja Utama	Anggaran	Realisasi	% Daya Serap
Meningkatnya Pelindungan, Pengembangan	1. Jumlah Masyarakat Yang	281.344.000	271.293.100	96,43%

dan Pemanfaatan Cagar Budaya	Mengapresiasi Cagar Budaya			
	2. Jumlah Naskah Pelestarian Cagar Budaya	783.265.000	755.097.100	96,40 %
	3. Jumlah Cagar Budaya Yang Dilestarikan	541.011.000	500.763.746	92,56 %

BAB IV. PENUTUP

Selama tahun 2020, Balai Pelestarian Cagar Budaya Gorontalo berhasil melaksanakan seluruh kegiatan untuk mendukung pencapaian target yang ditetapkan. Berikut ringkasan pencapaian Indikator Kinerja dan Kinerja Keuangan.





Kinerja Utama Balai Pelestarian Cagar Budaya Gorontalo, Direktorat Jenderal Kebudayaan tahun 2020 pada Sasaran Strategis Meningkatkan Pelindungan, Pengembangan Dan Pemanfaatan Cagar Budaya dengan target sebanyak 3 Indikator Kinerja Utama, dengan Indikator Kinerja Kegiatan 9 indikator.

Ketidaktercapaian kinerja utama tersebut disebabkan adanya kendala/hambatan. Dalam melaksanakan tugas dan fungsinya sebagai pelestari Cagar Budaya yang dijabarkan dalam pelaksanaan berbagai kegiatan, BPCB Gorontalo menghadapi beberapa kendala yang berkaitan dengan:

1. Wilayah Kerja

Luasnya wilayah kerja Balai Pelestarian Cagar Budaya Gorontalo yang mencakup 3 provinsi (31 kabupaten/kota) dengan lokasi situs/cagar budaya yang tersebar dan sebagian besar berada di wilayah pegunungan dan bahkan beberapa ada di kepulauan kecil menyebabkan potensi cagar budaya belum bisa diketahui secara keseluruhan.

2. Pelestarian Cagar Budaya

- Beberapa situs/benda yang sudah terdaftar sebagai cagar budaya di wilayah Provinsi Gorontalo dan Sulawesi Utara setelah diadakan pengecekan ulang (kegiatan inventarisasi) ternyata banyak diantaranya yang meragukan bahkan bukan merupakan cagar budaya.
- Beberapa situs/cagar budaya yang sudah masuk dalam database Direktorat Tinggalan Purbakala tidak berdasarkan hasil kegiatan inventarisasi.
- Sebagian besar Dinas Kebudayaan Provinsi maupun Kabupaten/Kota belum memiliki data yang memadai mengenai situs/cagar budaya di wilayahnya.
- Pengembangan dan pemanfaatan cagar budaya untuk kepentingan obyek pariwisata budaya yang dilakukan oleh Pemerintah Daerah kebanyakan menyebabkan menurunnya kualitas kelestarian cagar budaya.
- Program jangka panjang yang berkesinambungan dalam rangka menjadikan Kawasan Megalitik Lore Lindu sebagai Cagar Budaya Nasional bahkan di tingkat dunia.
- Program Pensertifikatan Cagar Budaya, guna untuk melancarkan program pelestarian cagar budaya

3. Sumberdaya Manusia

- Pada Bidang Administrasi, belum memiliki SDM dengan kualifikasi pendidikan SLTA/SMK/Sederajat dalam melaksanakan urusan Kepegawaian, Persuratan, dan Rumah Tangga.
- Pada Bidang Teknis, belum memiliki SDM dengan kualifikasi pendidikan SMK (STM)/Pembangunan/Analisis Kimia dalam melaksanakan tugas khususnya dalam pemugaran dan keterawatan cagar budaya.
- Kurangnya tenaga Juru Pelihara dalam memelihara seluruh cagar budaya di wilayah kerja.

4. Bencana Alam dan Non Alam

- Hampir seluruh wilayah kerja dan lokasi pelaksanaan kegiatan terdampak bencana non alam berupa wabah covid 19. Sehingga daerah-daerah tujuan menerapkan sistem isolasi, hingga tidak dapat dijangkau atau diakses.

5. Peranserta Masyarakat

Minimnya pemahaman tentang cagar budaya menyebabkan Masyarakat/Aparat Instansi Pemerintah Daerah terkait belum secara aktif berperan dalam upaya pelestarian dan pengelolaan cagar budaya.

Rencana Kinerja Tahun 2020 yang telah berjalan menyisakan berbagai permasalahan yang harus disikapi dengan bijak demi perencanaan yang lebih matang untuk rencana kinerja tahun-tahun selanjutnya. Beberapa catatan yang perlu diperhatikan dalam penyusunan rencana kinerja tahunan diantaranya adalah:

1. Perencanaan harus matang dan terkontrol, baik yang menyangkut anggaran, jumlah SDM yang dilibatkan, dan alokasi waktu yang ada, sertaantisipasi kemungkinan-kemungkinan yang muncul karena faktor eksternal.
2. Pelaksanaan kegiatan harus sesuai dengan rencana yang telah dibuat tiap unit kerja
3. Tenaga dalam pelaksanaan kegiatan harus sesuai dengan kebutuhan kerja dilapangan



4. Perencanaan program harus disesuaikan dengan indikator kinerja kegiatan pada pelestarian dan pengelolaan peninggalan purbakala (5181)
5. Di dalam penetapan indikator keluaran dan target sasaran harus benar-benar matang dan terukur secara kuantitatif maupun kualitatif.
6. Perlu dikembangkan rencana-rencana strategis tahunan yang berkesinambungan mendukung rencana strategis lima tahunan ataupun jangka panjang
7. Memberikan perhatian yang serius terhadap penanganan pelestarian yang dilaksanakan oleh pihak daerah otonom serta memberikan motivasi kepada daerah otonom yang belum atau mempunyai perhatian yang kecil terhadap pelestarian cagar budaya dan situs.

Pelestarian cagar budaya sebagai amanah Undang-Undang Nomor 11 Tahun 2010 tentang Cagar Budaya perlu segera diselesaikan Peraturan Pemerintah sebagai pedoman pelaksanaan undang-undang tersebut. Peraturan Pemerintah tersebut adalah Peraturan Pemerintah tentang Pelestarian Cagar Budaya, Peraturan Pemerintah tentang Register Nasional Cagar Budaya, dan Peraturan Pemerintah tentang Museum.

Sejalan dengan penyelesaian peraturan pemerintah tersebut perlu diselesaikan juga pedoman pelaksanaan registrasi nasional cagar budaya dan pedoman pelestarian cagar budaya lainnya, sehingga target kinerja utama pelestarian cagar budaya dapat tercapai.



CAGAR BUDAYA
INDONESIA

LAMPIRAN
PERJANJIAN KINERJA
AWAL



**Perjanjian Kinerja Tahun 2020
Kepala Balai Pelestarian Cagar Budaya Gorontalo
dengan
Direktur Jenderal Kebudayaan**

Dalam rangka mewujudkan kinerja pemerintahan yang efektif, transparan, dan akuntabel serta berorientasi pada hasil, kami yang bertandatangan di bawah ini:

Nama : Drs. Zakaria Kasimin

Jabatan : Kepala Balai Pelestarian Cagar Budaya Gorontalo
untuk selanjutnya disebut PIHAK PERTAMA

Nama : Hilmar Farid, Ph.D

Jabatan : Direktur Jenderal Kebudayaan
selaku atasan pihak pertama, selanjutnya disebut PIHAK KEDUA

PIHAK PERTAMA berjanji akan mewujudkan target kinerja yang seharusnya sesuai lampiran perjanjian kinerja ini, dalam rangka mencapai target kinerja jangka menengah seperti yang telah ditetapkan dalam dokumen perencanaan. Keberhasilan dan kegagalan pencapaian target kinerja tersebut menjadi tanggung jawab kami.

PIHAK KEDUA akan melakukan supervisi yang diperlukan serta akan melakukan evaluasi terhadap capaian kinerja dari perjanjian kinerja ini dan mengambil tindakan yang diperlukan dalam rangka pemberian penghargaan dan sanksi.

Direktur Jenderal Kebudayaan

(Hilmar Farid, Ph.D)

Jakarta, Juni 2020
Kepala Balai Pelestarian Cagar
Budaya Gorontalo

(Drs. Zakaria Kasimin)



2007140553180

TARGET KINERJA

No	Sasaran Kegiatan	Indikator Kinerja Kegiatan	Satuan	Target
1	Meningkatnya jumlah Cagar Budaya yang dikelola lewat mekanisme BLU	1.1 Jumlah Cagar Budaya yang dilestarikan	CB	36,00

KEGIATAN DAN ANGGARAN

No	Kode	Nama Kegiatan	Alokasi
1	5181	Pelestarian dan Pengelolaan Peninggalan Purbakala	8.319.988.000
TOTAL			8.319.988.000

Direktur Jenderal Kebudayaan



(Hilmar Farid, Ph.D)

Jakarta, Juni 2020
Kepala Balai Pelestarian Cagar
Budaya Gorontalo



(Drs. Zakaria Kasimin)



2007140553180



CAGAR BUDAYA
INDONESIA

LAMPIRAN
PERJANJIAN KINERJA
AKHIR



**Perjanjian Kinerja Tahun 2020
Kepala Balai Pelestarian Cagar Budaya Gorontalo
dengan
Direktur Jenderal Kebudayaan**

Dalam rangka mewujudkan kinerja pemerintahan yang efektif, transparan, dan akuntabel serta berorientasi pada hasil, kami yang bertandatangan di bawah ini:

Nama : Drs. Mohammad Natsir, M.Pd
Jabatan : Kepala Balai Pelestarian Cagar Budaya Gorontalo
untuk selanjutnya disebut PIHAK PERTAMA

Nama : Hilmar Farid, Ph.D
Jabatan : Direktur Jenderal Kebudayaan
selaku atasan pihak pertama, selanjutnya disebut PIHAK KEDUA

PIHAK PERTAMA berjanji akan mewujudkan target kinerja yang seharusnya sesuai lampiran perjanjian kinerja ini, dalam rangka mencapai target kinerja jangka menengah seperti yang telah ditetapkan dalam dokumen perencanaan. Keberhasilan dan kegagalan pencapaian target kinerja tersebut menjadi tanggung jawab kami.

PIHAK KEDUA akan melakukan supervisi yang diperlukan serta akan melakukan evaluasi terhadap capaian kinerja dari perjanjian kinerja ini dan mengambil tindakan yang diperlukan dalam rangka pemberian penghargaan dan sanksi.

Direktur Jenderal Kebudayaan

Jakarta, November 2020
Kepala Balai Pelestarian Cagar
Budaya Gorontalo

Hilmar Farid, Ph.D

Drs. Mohammad Natsir, M.Pd



2012010553160

TARGET KINERJA

No	Sasaran Kegiatan	Indikator Kinerja Kegiatan	Satuan	Target
1	Meningkatnya jumlah Cagar Budaya yang dikelola lewat mekanisme BLU	1.1 Jumlah Cagar Budaya yang dilestarikan	CB	36,00

KEGIATAN DAN ANGGARAN

No	Kode	Nama Kegiatan	Alokasi
1	5181	Pelestarian dan Pengelolaan Peninggalan Purbakala	9.110.852.000
TOTAL			9.110.852.000

Direktur Jenderal Kebudayaan

(Hilmar Farid, Ph.D)

Jakarta, November 2020
Kepala Balai Pelestarian Cagar
Budaya Gorontalo

(Drs. Mohammad Natsir, M.Pd)



2012010553160



CAGAR BUDAYA
INDONESIA

LAMPIRAN

RENCANA AKSI

**RENCANA AKSI ATAS PERJANJIAN KINERJA
BALAI PELESTARIAN CAGAR BUDAYA GORONTALO
TAHUN ANGGARAN 2020**

PROGRAM	KEGIATAN	SASARAN KEGIATAN	INDIKATOR KINERJA KEGIATAN	TARGET	SATUAN	ANGGARAN	PENCAPAIAN				KET
							PERIODE	TARGET	REALISASI	CAPAIAN	
Program Pelestarian dan Pemajuan Kebudayaan	Pelestarian dan Pengelolaan Peninggalan Purbakal	Peningkatan ketersediaan sarana dan prasarana kebudayaan	Jumlah cagar budaya yang dilestarikan (termasuk di dalamnya dilindungi, dikembangkan, dan	36	Cagar Budaya	541.011.000	TW 1	15			
							TW 2	2			
							TW 3	12			
							TW 4	7			
		Sinergitas antara pemerintah pusat, daerah, masyarakat dan dunia usaha	Jumlah masyarakat yang mengapresiasi cagar budaya	875	Orang	281.344.000	TW 1	50			
							TW 2	0			
							TW 3	105			
							TW 4	720			
		Terselenggaranya layanan dalam rangka pendukung manajemen dan tata kelola dibidang cagar budaya dan purbakala	Jumlah naskah pelestarian cagar budaya	10	Naskah	783.265.000	TW 1	3			
							TW 2	1			
							TW 3	2			
							TW 4	4			
			Jumlah layanan dalam rangka pendukung manajemen dan tata kelola di bidang cagar budaya dan purbakala	1	Layanan	6.714.368.000	TW 1	0			
							TW 2	0			
							TW 3	0			
							TW 4	1			





CAGAR BUDAYA
INDONESIA

LAMPIRAN

RENCANA KERJA TAHUNAN

RENCANA KINERJA TAHUNAN (RKT)

Satuan Kerja : Balai Pelestarian Cagar budaya Gorontalo

Tahun : 2020

NO	PROGRAM	SASARAN KEGIATAN	INDIKATOR KINERJA	TARGET	KEGIATAN	OUTPUT	KOMPONEN	VOLUME	PAGU (Rp)	PENANGGUNG JAWAB	
PELESTARIAN DAN PEMAJUAN KEBUDAYAAN									8.319.938.000		
									8.319.938.000		
1			Jumlah Masyarakat yang Mengapresiasi Cagar Budaya	100%			001. Internalisasi dan Aktualisasi Nilai Cagar Budaya	100. Pameran Cagar Budaya 101. Sosialisasi Cagar Budaya 102. Indonesiana	300 Peserta 305 Peserta 270 Peserta	96.711.000 102.200.000 82.433.000	Kepala BPCB Gorontalo (Kepala Seksi Pelindungan, Pengembangan dan Pemanfaatan) Kepala BPCB Gorontalo (Kepala Seksi Pelindungan, Pengembangan dan Pemanfaatan) Kepala BPCB Gorontalo (Kepala Seksi Pelindungan, Pengembangan dan Pemanfaatan)
2			Jumlah Naskah Pelestarian Cagar Budaya	100%			001. Dokumentasi dan Publikasi Cagar Budaya 003. Kajian Pelestarian Cagar Budaya	100. Pemutakhiran Data Cagar Budaya 101. Publikasi Cagar Budaya 100. Kajian Metode dan Teknik Pelestarian Cagar Budaya	3 Naskah 1 Naskah 6 Naskah	202.580.000 120.250.000 460.435.000	Kepala BPCB Gorontalo (Kepala Seksi Pelindungan, Pengembangan dan Pemanfaatan) Kepala BPCB Gorontalo (Kepala Seksi Pelindungan, Pengembangan dan Pemanfaatan) Kepala BPCB Gorontalo (Kepala Seksi Pelindungan, Pengembangan dan Pemanfaatan)
3		Terselenggaranya Pelestarian dan Pengelolaan	Jumlah Cagar Budaya Yang Dilestarikan (Termasuk didalamnya yang dilindungi,		Pelestarian dan		015. Cagar Budaya Yang Dilestarikan (termasuk didalamnya	100. Pengamanan Cagar Budaya	3 Cagar Budaya	227.135.000	Kepala BPCB Gorontalo (Kepala Seksi Pelindungan, Pengembangan dan Pemanfaatan)

	Peninggalan Purbakala di Wilayah Kerja Sulawesi Utara, Sulawesi Tengah dan Gorontalo	dikembangkan dan dimanfaatkan), serta pembebasan lahan dan pensertifikatan Cagar Budaya	100%	Peninggalan Purbakala	Cagar Budaya yang dilindungi, dikembangkan dan dimanfaatkan)	102. Zonasi Cagar Budaya	18 Cagar Budaya	201.980.000	Kepala BPCB Gorontalo (Kepala Seksi Pelindungan, Pengembangan dan
		Jumlah Layanan dalam rangka pendukung manajemen dan tata kelola bidang cagar budaya dan purbakala	100%				103. Pemeliharaan Cagar Budaya	15 Cagar Budaya	111.896.000
					951. Layanan Sarana dan Prasarana Internal	052. Pengadaan Perangkat Pengolah Data dan Komunikasi		88.000.000	Kepala BPCB Gorontalo (Kepala Sub Bagian Tata Usaha dan Rumah Tangga)
					970. Layanan Dukungan Manajemen Satker	051. Penyusunan Rencana Program dan Penyusunan Rencana Anggaran	1 Layanan	15.200.000	Kepala BPCB Gorontalo (Kepala Sub Bagian Tata Usaha dan Rumah Tangga)
				052. Pelaksanaan Pemantauan dan Evaluasi		156.136.000		Kepala BPCB Gorontalo (Kepala Sub Bagian Tata Usaha dan Rumah Tangga)	
				055. Pelayanan Umum, Pelayanan Rumah Tangga dan		2.288.908.000		Kepala BPCB Gorontalo (Kepala Sub Bagian Tata Usaha dan Rumah Tangga)	
				994. Layanan Perkantoran	001. Gaji dan Tunjangan		2.199.511.000	Kepala BPCB Gorontalo (Kepala Sub Bagian Tata Usaha dan Rumah Tangga)	
					002. Operasional dan Pemeliharaan Kantor		1.966.563.000	Kepala BPCB Gorontalo (Kepala Sub Bagian Tata Usaha dan Rumah Tangga)	

Gorontalo, 12 Desember 2019

Kepala,

Drs. Zakaria Kasimin

NIP. 19651210 199303 1 001



CAGAR BUDAYA
INDONESIA

LAMPIRAN

DATABASE CAGAR BUDAYA

**HIMPUNAN DATA OBJEK DIDUGA CAGAR BUDAYA DAN CAGAR BUDAYA
PROVINSI GORONTALO**

Instansi : Kementerian Pendidikan dan Kebudayaan
 Unit Kerja : Direktorat Jenderal Kebudayaan
 Satker : Balai Pelestarian Cagar Budaya Gorontalo
 Wilayah Kerja : Sulawesi Utara, Sulawesi Tengah dan Gorontalo
 Sumber Data : Unit Dokumentasi dan Publikasi

NO	LOKASI			NAMA BENDA, STRUKTUR, BANGUNAN, SITUS, KAWASAN	JUMLAH OBJEK DALAM ODCB/CB	NOMOR PENDATAAN LAMA	NOMOR PENDATAAN BARU	ID OBJEK PENDAFTARAN REGNAS	NOMOR REGISTRASI NASIONAL CB	SURAT KEPUTUSA N	JENIS KEGIATAN	TAHUN	JURU PELIHARA (Org)	KET	
	Kecamatan	Desa/Kelurahan	Koordinat												
KOTA GORONTALO															
1	1	Kota Timur	Ipilo	00°31'56.48"LU dan 123°3'36.64"BT	Bangunan Kantor Pos Kota Gorontalo	1 Bangunan	BP3.GTLO/75/7 1.02/0055	BPCBGTO.75.71/O DCB.2010 10 06 00001	PO2016021000288	RNCB.2016071 2.02.001066	PM.10/PW.0 07/MKP/201 0	Pendataan/Inventarisasi Benda Cagar Budaya/Situs di Kota Gorontalo	2010	-	SK Penetapan dalam proses peninjauan kembali
2	2	Kota Timur	Ipilo	00°32'09,7" LU dan 123°03'36,1" BT	Bangunan <i>Eur Lager School (ELS)</i> (sekarang KODIM 1304)	1 Bangunan dan 2 Buah Meriam	BP3.GTLO/75/7 1.02/0048	BPCBGTO.75.71/O DCB.2010 10 06 00002	PO2016102101151	-	-	Pendataan/Inventarisasi Benda Cagar Budaya/Situs di Kota Gorontalo	2010	-	
3	3	Kota Timur	Ipilo	00°32'3.35"LU dan 123° 3'47.60"BT	Bangunan Indis (sekarang SDN 61 Kota Gorontalo)	1 Bangunan	BP3.GTLO/75/7 1.05/0041	BPCBGTO.75.71/O DCB.2010 10 07 00003	PO2018040601485	-	-	Pendataan/Inventarisasi Benda Cagar Budaya/Situs di Kota Gorontalo	2010	-	
4	4	Kota Timur	Ipilo	00°32'6,39"LU dan 123° 3'41,18"BT	Bangunan Indis (sekarang SMA Neg. 1 Gorontalo)	1 Bangunan	BP3.GTLO/75/7 1.05/0040	BPCBGTO.75.71/O DCB.2010 10 07 00004	PO2016081800003	-	-	Pendataan/Inventarisasi Benda Cagar Budaya/Situs di Kota Gorontalo	2010	-	
5	5	Kota Timur	Ipilo	00°31'58.21" LU dan 123° 3'37.16" BT	Bangunan Indis Rumah Tinggi (eks rumah Jawatan Pos dan Telegraf)	1 Bangunan	-	BPCBGTO.75.71/O DCB.2014 12 10 00018	PO2018111300002	-	-	Pendokumentasian Bangunan Kolonial Kota Gorontalo	2014	-	
6	6	Kota Timur	Ipilo	0°36' 59" LU dan 123°4' 38" BT	Balai Kartini	1 Bangunan	-	-	PO2017090800843	-	-	-	-	-	
7	7	Kota Timur	Ipilo	0°31' 58" LU dan 123°3' 37" BT	Rumah Dinas Asisten Residen Belanda (rumah tinggal Jimmy Wijaya)	1 Bangunan	-	-	PO2017090800837	-	-	-	-	-	

8	8	Kota Timur	Heledulaa Selatan	00°32'14.84" LU dan 123°3'39.05" BT	Bangunan Indis Asrama Tentara (sekarang rumah tinggal Kel. Hj. Drs. Ona Anwar)	1 Bangunan	BP3.GTLO/75/7 1.05/0039	BPCBGTO.75.71/O DCB.2010 10 08 00005	PO2016021000247	-	-	Pendataan/Inventarisasi Benda Cagar Budaya/Situs di Kota Gorontalo	2010	-	
9	9	Kota Selatan	Tenda	00°31'51.48"U dan 123° 3'33.76"T	Kantor Landbouw Voorl.Dients Kontrolir (sekarang Rujab Gubernur Gorontalo)	1 Bangunan	BP3.GTLO/75/7 1.02/0051	BPCBGTO.75.71/O DCB.2010 10 09 00006	PO2016021000281	-	-	Pendataan/Inventarisasi Benda Cagar Budaya/Situs di Kota Gorontalo	2010	-	
10	10	Kota Selatan	Tenda	00°31'46,7" LU dan 123°03'31,9" BT	Hotel <i>Velberg</i> (sekarang Hotel Melati)	1 Bangunan	BP3.GTLO/75/7 1.02/0042	BPCBGTO.75.71/O DCB.2010 10 09 00007	PO2016081800006	-	-	Pendataan/Inventarisasi Benda Cagar Budaya/Situs di Kota Gorontalo	2010	-	
11	11	Kota Selatan	Tenda	00°31'39,7" LU dan 123°03'33,4" BT	Bangunan Indis (sekarang Kantor Dinas Kehutanan Pertambangan Provinsi Gorontalo)	1 Bangunan	BP3.GTLO/75/7 1.02/0044	BPCBGTO.75.71/O DCB.2010 10 10 00008	PO2016021000254	-	-	Pendataan/Inventarisasi Benda Cagar Budaya/Situs di Kota Gorontalo	2010	-	
12	12	Kota Selatan	Tenda	00°31'38,4" LU dan 123°03'33,4" BT	Bangunan Indis <i>Villa Sweet Home</i> (Rumah Penduduk)	1 Bangunan	BP3.GTLO/75/7 1.02/0045	BPCBGTO.75.71/O DCB.2010 10 10 00009	PO2016102101270	-	-	Pendataan/Inventarisasi Benda Cagar Budaya/Situs di Kota Gorontalo	2010	-	
13	13	Kota Selatan	Tenda	00°31'32,9" LU dan 123°03'31,6" BT	Bangunan Indis (sekarang Gardu PLN Gorontalo)	5 Bangunan (Bangunan Gardu Induk, Rumah Kepala Dinas PLN, Kantor Tempat Pembayaran, Bangunan Perawatan Mesin, Bengkel)	BP3.GTLO/75/7 1.02/0046	BPCBGTO.75.71/O DCB.2010 10 11 00010	PO2016081800052	-	-	Pendataan/Inventarisasi Benda Cagar Budaya/Situs di Kota Gorontalo	2010	-	
14	14	Kota Selatan	Tenda	00°31'41,3" LU dan 123°03'32,9" BT	Bangunan Indis (sekarang Poliklinik Induk Kodim 1304 Gorontalo)	1 Bangunan	BP3.GTLO/75/7 1.02/0047	BPCBGTO.75.71/O DCB.2010 10 12 00011	PO2016102101334	-	-	Pendataan/Inventarisasi Benda Cagar Budaya/Situs di Kota Gorontalo	2010	-	
15	15	Kota Selatan	Tenda	00°31'51,33" LU dan 123° 3'27,38" BT	Gereja Bethel (Gereja Tionghoa)	1 Bangunan	BP3.GTLO/75/7 1.02/0058	BPCBGTO.75.71/O DCB.2010 10 12 00012	PO2018040601420	-	-	Pendataan/Inventarisasi Benda Cagar Budaya/Situs di Kota Gorontalo	2010	-	
16	16	Kota Selatan	Tenda	00°31'36.08"LU dan 123° 3'32.98"BT	Gereja Imanuel	1 Bangunan	BP3.GTLO/75/7 1.02/0043	BPCBGTO.75.71/O DCB.2010 10 13 00013	PO2016102101203	-	-	Pendataan/Inventarisasi Benda Cagar Budaya/Situs di Kota Gorontalo	2010	-	
17	17	Kota Selatan	Tenda	00°31'41.80" TU dan 123° 3'34.77" BT	Bangunan Indis (sekarang Kantor TEPBEK VIII-44.01-B)	1 Bangunan	BP3.GTLO/75/7 1.02/0049	BPCBGTO.75.71/O DCB.2010 10 13 00014	PO2016102101391	-	-	Pendataan/Inventarisasi Benda Cagar Budaya/Situs di Kota Gorontalo	2010	-	

18	18	Kota Selatan	Tenda	00°31'57,88" LU dan 123° 3'28,29" BT	Klenteng Thian Hou Kiong (Tulus Harapan)	1 Bangunan	-	BPCBGTO.75.71/O DCB.2010 10 14 00015	PO2017091600019	-	-	Pendataan/Inventarisasi Benda Cagar Budaya/Situs di Kota Gorontalo	2010	-	
19	19	Kota Selatan	Biawao	00°31'57.24"U dan 123° 3'34.28"T	Kantor <i>Koninklijke Paketvaart Maatschappij</i> (KPM) (sekarang Kantor PT. PELNI Gorontalo)	1 Bangunan	BPCB.GTO/75/7 1.02/0378	BPCBGTO.75.71/O DCB.2010 10 15 00016	PO2016061400001	RNCB.2010010 8.02.000945	PM.10/PW.0 07/MKP/201 0	Pendataan/Inventarisasi Benda Cagar Budaya/Situs di Kota Gorontalo	2010	-	SK Penetapan dalam proses peninjauan kembali
20	20	Kota Selatan	Biawao	0°31' 55" LU dan 123°3' 34" BT	Rumah Pembesar Belanda (Kantor Penggerak PKK)	1 Bangunan	-	-	PO2017090800810	-	-	-	-		
21	21	Kota Selatan	Biawu	00°32'2,57" LU dan 123° 3'16.96" BT	Masjid Tua Hunto Sultan Amay	1 Bangunan	BPCB.GTO/75/7 1.02/0367	-	PO2018040601470	-	-	-	-	1	
22	22	Kota Barat	Dembe 1	00°32'54.57" LU dan 123°0'30.49" BT	Situs Benteng Otanaha	3 Struktur	BP3.GTLO/75/7 1.01/0001	BPCBGTO.75.71/O DCB.2011 10 29 00019	PO2016021000212	RNCB.2008052 3.04.000927	Permenbud par No PM 30/PW 007/MKP 2008	1. Perekaman Data dan Pendokumentasian Benteng Otanaha, Benteng Orange, Benteng Maas, Gorontalo dengan Aplikasi 3D Laser Scanner Photogrammetry	2011	7	SK Penetapan dalam proses peninjauan kembali
												2. Konservasi Kompleks Benteng Otanaha	2013		
												3. Zonasi Benteng Otanaha	2016		
23	23	Dumbo Raya	Leato	00°30'20,0" LU dan 123°03'47,5" BT	Pilboks Leato	1 Bangunan dan 1 buah Mercusuar	BP3.GTLO/75/7 1.05/0050	BPCBGTO.75.71/O DCB.2010 10 16 00017	PO2016021000273	-	-	Pendataan/Inventarisasi Benda Cagar Budaya/Situs di Kota Gorontalo	2010	-	
24	24	Dumbo Raya	Leato	00°30'33,71" LU dan 123° 3'51,40" BT	Makam Aulia Male Ta llayabe	2 Struktur	BP3.GTLO/75/7 1.05/004	-	PO2016102100075	-	-	-	-	1	
25	25	Dumbo Raya	Leato Selatan	00°29'08" LU dan 123° 04'58,8" BT	Kapal Karam Leato	1 Struktur	-	BPCBGTO.75.71/O DCB.2015 12 14 00020	PO2017071800005	-	-	1. Pendataan Potensi Cagar Budaya Bawah Air Provinsi Gorontalo	2015	-	
												2. Pemetaan dan Pendokumentasian Situs Kapal Karam, Leato	2017		

KABUPATEN GORONTALO

26	1	Telaga	Mongolato	00°35'2,45" LU dan 123°2'0,62" BT	Struktur Makam Raja Tuniyu	2 Struktur	BPCB.GTO/75/0 1.02/0355	BPCBGTO.75.01/O DCB.2011 07 25 00001	PO2018040601555	-	-	Pendataan/inventarisasi tinggalan Cagar Budaya di Kabupaten Gorontalo	2011	-	
27	2	Telaga	Bulila	00°34'38,22" LU dan 123°2'40,58" BT	Mesjid Tua Ar-Rahman Bulila	1 Bangunan	-	-	PO2016061400014	RNCB.2003030 4.02.000961	KM12/PW00 7/MKP03	-	-	1	SK Penetapan dalam proses peninjauan kembali
28	3	Telaga	Bulila		Rumah Raja Eyato	-	-	-	PO2018040601546	-	-	-	-	-	
29	4	Talaga Jaya	Luwoo	00°34'40,21" LU dan 123°1'36,38" BT	Struktur Makam Raja Tabala-bala	3 Makam	BPCB.GTO/75/0 1.02/0356	BPCBGTO.75.01/O DCB.2011 07 26 00002	PO2018040601565	-	-	Pendataan/inventarisasi tinggalan Cagar Budaya di Kabupaten Gorontalo	2011	-	
30	5	Telaga Biru	Tuladenggi	00°36'11,69"LU dan 123°1'47,86"BT	Bangunan Indis Rumah Keluarga Hiola	1 Bangunan	BPCB.GTO/75/0 1.10/0358	BPCBGTO.75.01/O DCB.2011 07 27 00003	PO2018040601572	-	-	Pendataan/inventarisasi tinggalan Cagar Budaya di Kabupaten Gorontalo	2011	-	
31	6	Telaga Biru	Tuladenggi	00°36'8,95" LU dan 123°1'49,14" BT	Bangunan Indis Rumah Keluarga Nelly Yusuf	1 Bangunan	BPCB.GTO/75/0 1.10/0359	BPCBGTO.75.01/O DCB.2011 07 27 00004	PO2018040601585	-	-	Pendataan/inventarisasi tinggalan Cagar Budaya di Kabupaten Gorontalo	2011	-	
32	7	Limboto	Hunggaluwa	00°37'27,12" LU dan 122°58'20,70" BT	Struktur Makam Raja Olii dan Raja Pakaya	2 Makam	BPCB.GTO/75/0 1.17/0360	BPCBGTO.75.01/O DCB.2011 07 28 00005	PO2018040601598	-	-	Pendataan/inventarisasi tinggalan Cagar Budaya di Kabupaten Gorontalo	2011	-	
33	8	Limboto Barat	Yosonegoro	00°38'18,72" LU dan 122°55,37,35"BT	Bangunan Indis Jawa Tondano	1 Bangunan	BPCB.GTO/75/0 1.17/0361	BPCBGTO.75.01/O DCB.2011 07 28 00006	-	-	-	Pendataan/inventarisasi tinggalan Cagar Budaya di Kabupaten Gorontalo	2011	-	
34	9	Limboto Barat	Yosonegoro	00°37'37,8" LU dan 122°58'38,4" BT	Bangunan Indis Yosonegoro	1 bangunan	BPCB.GTO/75/0 1.17/0362	BPCBGTO.75.01/O DCB.2011 07 29 00007	-	-	-	Pendataan/inventarisasi tinggalan Cagar Budaya di Kabupaten Gorontalo	2011	-	
35	10	Limboto Barat	Yosonegoro	0°38'12,09"LU dan 122°55'37,10"BT	Masjid Al Muttaqin Yosonegoro	1 Bangunan	BPCB.GTO/75/0 1.17/0363	BPCBGTO.75.01/O DCB.2011 07 29 00008	-	-	-	Pendataan/inventarisasi tinggalan Cagar Budaya di Kabupaten Gorontalo	2011	-	Sudah di renovasi
36	11	Limboto Barat	Ombulo	0°38'37,39" LU dan 122°55'23,19" BT	Bangunan Indis Pesantren Al Khaerat Kyai Modjo	1 Bangunan	BPCB.GTO/75/0 1.17/0364	BPCBGTO.75.01/O DCB.2011 07 30 00009	PO2018040601611	-	-	Pendataan/inventarisasi tinggalan Cagar Budaya di Kabupaten Gorontalo	2011	-	
37	12	Limboto Barat	Ombulo	00°38'43,69" LU dan 122°55'13,40"BT	Kompleks Struktur Makam Keturunan Kyai Modjo	-	BPCB.GTO/75/0 1.17/0365	BPCBGTO.75.01/O DCB.2011 07 30 00010	-	-	-	Pendataan/inventarisasi tinggalan Cagar Budaya di Kabupaten Gorontalo	2011	-	

38	13	Batudaa	Barakati	00°32'33,23" LU dan 122°58'39,35"BT	Makam Raja Panipi	1 Makam	BPCB.GTO/75/0 1.11/0366	BPCBGTO.75.01/O DCB.2011 07 31 00011	PO2018040601656	-	-	Pendataan/inventarisasi tinggalan Cagar Budaya di Kabupaten Gorontalo	2011	-	
39	14	Batudaa	Iluta	00°33'5.58" LU dan 122°59'41.49" BT	Pendaratan Bung Karno	-	BPCB.GTO/75/0 1.03/0357	-	PO2017091600020	-	-	-	-	2	
40	15	Tibawa	Labanu	0°43'49" LU dan 122°50'31"BT	Tugu Tangale	1 Tugu	-	BPCBGTO.75.01/O DCB.2016 07 25 00012	PO2018040601668	-	-	Penanganan Kasus Laporan Penemuan Masyarakat Desa Labanu, Tugu Tangale	2016	-	
41	16	Tibawa			Bangunan Indis dan Tradisional	45 Bangunan		-	-	-	-	Inventarisasi Bangunan Cagar Budaya Bangunan Tradisional di Kab. Gorontalo	2017	-	
KABUPATEN BONE BOLANGO															
42	1	Tapa	Dunggala	00°36'50.9"LU dan 123°08'11.4"BT	Makam Raja Blongkod	4 Struktur Makam	BPCB.GTO/75/0 3.01/0374	BPCBGTO.75.03/O DCB.2011 08 03 00001	PO2016061300014	RNCB.2010010 8.03.000944	PM.10/PW.0 07/MKP/201 0	Inventarisasi Cagar budaya di Kab. Bone Bolango Prov. Gorontalo	2011	1	SK Penetapan dalam proses peninjauan kembali
												Studi Teknis pada Kompleks Makam Raja Blongkod Kab. Bone Bolango Provinsi Gorontalo	2013		
												Pemugaran	2014		
43	2	Tapa	Dunggala	00°36'40,9" LU dan 123°05'00,4" BT	Masjid Jami Al-Mutathakhirin	1 Bangunan	-	BPCBGTO.75.03/O DCB.2011 08 03 00002	PO2018040601931	-	-	Inventarisasi Cagar budaya di Kab. Bone Bolango Prov. Gorontalo	2011	-	
44	3	Tapa	Lomaya	00°37'41,2" LU dan 123°04'58,0" BT	Bendungan Lomaya	1 Struktur	-	BPCBGTO.75.03/O DCB.2011 08 03 00003	PO2018040601917	-	-	Inventarisasi Cagar budaya di Kab. Bone Bolango Prov. Gorontalo	2011	-	
45	4	Suwawa	Bubeya	00°32'18.9"LU dan 123°07'54.4"BT	Makam Nani Wartabone	1 Struktur Makam	BPCB.GTO/75/0 3.03/0375	BPCBGTO.75.03/O DCB.2011 08 04 00004	PO2016061300013	RNCB.2010010 8.03.000941	PM.10/PW.0 07/MKP/201 1	Inventarisasi Cagar budaya di Kab. Bone Bolango Prov. Gorontalo	2011	-	SK Penetapan dalam proses peninjauan kembali

46	5	Suwawa	Bubeya	00°32'04,5" LU dan 123°08'06,0" BT	Masjid Tua Suwawa	1 Bangunan	-	BPCBGTO.75.03/O DCB.2011 08 04 00005	PO2018040601820	-	-	Inventarisasi Cagar budaya di Kab. Bone Bolango Prov. Gorontalo	2011	-	Sudah di renovasi
47	6	Suwawa	Bubeya	00°32'05,0" LU dan 123°08'06,3" BT	Struktur Makam Djogugu Suwawa Zakaria Wartabone	1 Struktur	-	BPCBGTO.75.03/O DCB.2011 08 05 00006	-	-	-	Inventarisasi Cagar budaya di Kab. Bone Bolango Prov. Gorontalo	2011	-	
48	7	Suwawa	Bubeya		Struktur Makam Djogugu Limboto Ajoeba Wartabone	1 Struktur	-	BPCBGTO.75.03/O DCB.2011 08 05 00007	-	-	-	Inventarisasi Cagar budaya di Kab. Bone Bolango Prov. Gorontalo	2011	-	
49	8	Suwawa	Bubeya		Struktur Makam Olongia (Raja) Selatan Hulontalo, Lahay	1 Struktur	-	BPCBGTO.75.03/O DCB.2011 08 05 00008	-	-	-	Inventarisasi Cagar budaya di Kab. Bone Bolango Prov. Gorontalo	2011	-	
50	9	Suwawa	Bubeya		Struktur Makam Olongia (Raja) Suwawa, Tangahu	1 Struktur	-	BPCBGTO.75.03/O DCB.2011 06 05 00009	-	-	-	Inventarisasi Cagar budaya di Kab. Bone Bolango Prov. Gorontalo	2011	-	
51	10	Suwawa	Bubeya	00°32'18.9"LU dan 123°07'54.4"BT	Bangunan Indis (sekarang Museum Perjuangan Nani Wartabone)	1 Bangunan	-	BPCBGTO.75.03/O DCB.2011 08 06 00010	PO2018040601798	-	-	Inventarisasi Cagar budaya di Kab. Bone Bolango Prov. Gorontalo	2011	-	
52	11	Suwawa	Bubeya	00°32'18.9"LU dan 123°07'54.4"BT	Meriam Perunggu Meseum Perjuangan Nani Wartabone	1 Meriam	-	BPCBGTO.75.03/O DCB.2011 08 06 00011	-	-	-	Inventarisasi Cagar budaya di Kab. Bone Bolango Prov. Gorontalo	2011	-	
53	12	Suwawa	Boludawa	00°32'03,4" LU dan 123°08'09,9" BT	Bekas Rumah Jogugu Distrik Suwawa (Puskesmas Suwawa)	1 Bangunan	-	BPCBGTO.75.03/O DCB.2011 08 07 00012	PO2018040601833	-	-	Inventarisasi Cagar budaya di Kab. Bone Bolango Prov. Gorontalo	2011	-	Sudah di renovasi
54	13	Suwawa	Boludawa	00°32'02,8" LU dan 123°08'08,5" BT	Tugu Peringatan Perjuangan Rakyat Suwawa	1 Struktur	-	BPCBGTO.75.03/O DCB.2011 08 07 00013	PO2018040601837	-	-	Inventarisasi Cagar budaya di Kab. Bone Bolango Prov. Gorontalo	2011	-	
55	14	Suwawa	Boludawa	00°32'02,8" LU dan 123°08'12,3" BT	Bangunan Indis (sekarang rumah keluarga Cono)	1 Bangunan	-	BPCBGTO.75.03/O DCB.2011 08 07 00014	PO2018040601844	-	-	Inventarisasi Cagar budaya di Kab. Bone Bolango Prov. Gorontalo	2011	-	
56	15	Suwawa	Boludawa	00°32'02,9" LU dan 123°08'12,3"BT	Bangunan Indis (eks rumah kadi/kadli distrik Suwawa)	1 Bangunan	-	BPCBGTO.75.03/O DCB.2011 08 07 00015	PO2018040601852	-	-	Inventarisasi Cagar budaya di Kab. Bone Bolango Prov. Gorontalo	2011	-	
57	16	Suwawa	Tingkohubu	00°31'58,9" LU dan 123°08'53,2" BT	Makam Raja Buato	1 Struktur	-	BPCBGTO.75.03/O DCB.2011 08 08 00016	PO2018040601860	-	-	Inventarisasi Cagar budaya di Kab. Bone Bolango Prov. Gorontalo	2011	-	
58	17	Suwawa Selatan	Molintogupo	00°31'49,1"LU dan 123°10'19,4"BT	Tugu Peringatan Markas Kesatuan Tentara NKRI (PERMESTA)	1 Struktur	-	BPCBGTO.75.03/O DCB.2011 08 08 00017	PO2018040601871	-	-	Inventarisasi Cagar budaya di Kab. Bone Bolango Prov. Gorontalo	2011	-	

59	18	Kabila, Suwawa dan Suwawa Tengah		00°32'32,0"LU dan 123°05'04.6"BT sampai 00°31'49,2"LU dan 123°09'50,5"BT	Kawasan bangunan Tua Jalan Nani Wartabone	152 Bangunan	-	BPCBGTO.75.03/O DCB.2011 08 09 00018	-	-	-	Inventarisasi Cagar budaya di Kab. Bone Bolango Prov. Gorontalo	2011		
60	19	Kabila Bone	Oluhuta	00°25'23,4" LU dan 123°08'50,1" BT	Situs Oluhuta	-	BP3.GTLO/75/0 3.04/0017	BPCBGTO.75.03/O DCB.2011 08 10 00019	PO2016102100607	-	-	Inventarisasi Cagar budaya di Kab. Bone Bolango Prov. Gorontalo	2011	-	
61	20	Bulango Timur	Popodu	0°36'20.43" LU dan 123°4 46.68" BT	Rumah Tua (Gani Koloekoe-Mantan Kepala kampung Taloemopatoe-1913)	1 Bangunan, dan Stonewere	-	-	PO2016090800034	-	-	-	-	-	-
KABUPATEN GORONTALO UTARA															
62	1	Kwandang	Jembatan Merah	LU 1°41- 1°15 dan BT 122°00' - 125°14'	Benteng Oranje	1 ruang struktur Benteng	BP3.GTLO/75/0 5.02/002	BPCBGTO.75.05/O DCB.2012 02 16 00001	PO2016021000031	RNCB.2008052 3.04.000931	Permenbud par No PM 30/PW 007/MKP 2008	Pemetaan	2011	2	SK Penetapan dalam proses peninjauan kembali
												Inventarisasi Cagar Budaya di Kabupaten Gorontalo	2012		
												Studi Teknis Pemugaran	2013		
												Ekskavasi	2016		
63	2	Kwandang	Cisadane	0°50'12,72" LU dan 122°54'51,18" BT	Benteng Maas	1 ruang struktur Benteng	BP3.GTLO/75/0 5.02/003	BPCBGTO.75.05/O DCB.2012 02 16 00002	PO2016021000244	-	-	Inventarisasi Cagar Budaya di Kabupaten Gorontalo	2012	1	
												Ekskavasi	2015		
64	3	Kwandang	Katilada	0° 51" 8,60" LU dan 122° 54" 24,02" BT	Pillbox 1	1 Struktur	BPCB.GTO/75/0 5.02/0368	BPCBGTO.75.05/O DCB.2012 02 16 00003	PO2016102101563	-	-	Inventarisasi Cagar Budaya di Kabupaten Gorontalo	2012	-	
65	4	Kwandang	Katilada	0° 51" 10,80" LU dan 122° 53" 56,89" BT	Pillbox 2	1 Struktur	BPCB.GTO/75/0 5.02/0368	BPCBGTO.75.05/O DCB.2012 02 16 00004	PO2016102101615	-	-	Inventarisasi Cagar Budaya di Kabupaten Gorontalo	2012	-	
66	5	Atinggola	Ota Jin Utara	0° 54" 50,06" LU dan 123° 06" 38,69" BT	Ota lojin	1 Situs	-	BPCBGTO.75.05/O DCB.2012 02 17 00005	PO2016102101741	-	-	Inventarisasi Cagar Budaya di Kabupaten Gorontalo	2012	-	
67	6	Atinggola	Kota Jin	0° 54" 1,56" LU dan 123° 06" 59,64" BT	Makam Frensi van Gobel	1 Struktur	-	BPCBGTO.75.05/O DCB.2012 02 17 00006	PO2016102101760	-	-	Inventarisasi Cagar Budaya di Kabupaten Gorontalo	2012	-	
68	7	Atinggola	Monggupo	0° 53" 34,13" LU dan 123° 06" 51,39" BT	Makam Jubalo Blongkod	1 makam	BPCB.GTO/75/0 5.01/0369	BPCBGTO.75.05/O DCB.2012 02 17 00007	PO2016102101745	-	-	Inventarisasi Cagar Budaya di Kabupaten Gorontalo	2012	-	
69	8	Atinggola	Bintana	0°53' 25,62"LU - 123° 06' 52,68"BT	Makam Bing Bing Sunge	1 makam	BPCB.GTO/75/0 5.01/0370	BPCBGTO.75.05/O DCB.2012 02 17 00008	PO2016102101753	-	-	Inventarisasi Cagar Budaya di Kabupaten Gorontalo	2012	-	

70	9	Ponelo Kepulauan	Pulau Hulawa	0° 57" 54,00" LU dan 122° 53" 26,21" BT	Bangunan Indis Instalasi Menara Suar	1 Bangunan	-	BPCBGTO.75.05/O DCB.2012 02 18 00009	PO2016102101639	-	-	Inventarisasi Cagar Budaya di Kabupaten Gorontalo	2012	-	
71	10	Ponelo Kepulauan	Pulau Hulawa	0° 58" 2,82" LU dan 122° 53" 34,62" BT	Menara Suar 1	1 Struktur	-	BPCBGTO.75.05/O DCB.2012 02 18 00010	PO2016102101643	-	-	Inventarisasi Cagar Budaya di Kabupaten Gorontalo	2012	-	
72	11	Ponelo Kepulauan	Pulau Hulawa	-	Menara Suar 2	1 Struktur	-	BPCBGTO.75.05/O DCB.2012 02 18 00011	-	-	-	Inventarisasi Cagar Budaya di Kabupaten Gorontalo	2012	-	
73	12	Ponelo Kepulauan	Pulau Hulawa	-	Menara Suar 3	1 Struktur	-	BPCBGTO.75.05/O DCB.2012 02 18 00012	-	-	-	Inventarisasi Cagar Budaya di Kabupaten Gorontalo	2012	-	
74	13	Ponelo Kepulauan	Pulau Hulawa	-	Batu prasasti	1 benda	-	BPCBGTO.75.05/O DCB.2012 02 18 00013	-	-	-	Inventarisasi Cagar Budaya di Kabupaten Gorontalo	2012	-	
75	14	Ponelo Kepulauan	Pulau Hulawa	0° 57" 53,38" LU dan 122° 53" 24,90" BT	Makam 1	1 Struktur	-	BPCBGTO.75.05/O DCB.2012 02 18 00014	-	-	-	Inventarisasi Cagar Budaya di Kabupaten Gorontalo	2012	-	
76	15	Ponelo Kepulauan	Pulau Hulawa	0° 57" 53,38" LU dan 122° 53" 24,90" BT	Makam 2	1 Struktur	-	BPCBGTO.75.05/O DCB.2012 02 18 00015	-	-	-	Inventarisasi Cagar Budaya di Kabupaten Gorontalo	2012	-	
77	16	Ponelo Kepulauan	Pulau Hulawa	0° 57" 53,38" LU dan 122° 53" 24,90" BT	Makam 3	1 Struktur	-	BPCBGTO.75.05/O DCB.2012 02 18 00016	-	-	-	Inventarisasi Cagar Budaya di Kabupaten Gorontalo	2012	-	
78	17	Ponelo Kepulauan	Pulau Hulawa	0° 57" 53,38" LU dan 122° 53" 24,90" BT	Makam 4	1 Struktur	-	BPCBGTO.75.05/O DCB.2012 02 18 00017	-	-	-	Inventarisasi Cagar Budaya di Kabupaten Gorontalo	2012	-	
79	18	Sumalata Timur	Hulawa	0° 58" 21,24" LU dan 122° 30" 12,06" BT	Belanga (Tromol)	1 Benda	BPCB.GTO/75/0 5.11/0371	BPCBGTO.75.05/O DCB.2012 02 19 00018	PO2016102101644	-	-	Inventarisasi Cagar Budaya di Kabupaten Gorontalo	2012	-	
80	19	Sumalata Timur	Hulawa	0° 58" 22,14" LU dan 122° 30" 12,18" BT	Bak Penampungan Air	1 Struktur	BPCB.GTO/75/0 5.11/0371	BPCBGTO.75.05/O DCB.2012 02 19 00019	-	-	-	Inventarisasi Cagar Budaya di Kabupaten Gorontalo	2012	-	
81	20	Sumalata Timur	Hulawa	0° 58" 21,34" LU dan 122° 30" 11,80" BT	Struktur Bangunan 1	1 Struktur	BPCB.GTO/75/0 5.11/0371	BPCBGTO.75.05/O DCB.2012 02 19 00020	-	-	-	Inventarisasi Cagar Budaya di Kabupaten Gorontalo	2012	-	
82	21	Sumalata Timur	Hulawa	0° 58" 21,13" LU dan 122° 30" 14,64" BT	Struktur Bangunan 2	1 Struktur	BPCB.GTO/75/0 5.11/0371	BPCBGTO.75.05/O DCB.2012 02 19 00021	-	-	-	Inventarisasi Cagar Budaya di Kabupaten Gorontalo	2012	-	

83	22	Sumalata Timur	Buladu	0° 58" 56,64" LU dan 122° 30" 31,73" BT	Makam Herman Christiaan Knappert	1 Struktur	-	BPCBGTO.75.05/O DCB.2012 02 20 00022	PO2016102101714	-	-	Inventarisasi Cagar Budaya di Kabupaten Gorontalo	2012	-	
84	23	Sumalata Timur	Buladu	0° 58" 56,64" LU dan 122° 30" 31,73" BT	Makam 1	1 Struktur	-	BPCBGTO.75.05/O DCB.2012 02 20 00023	-	-	-	Inventarisasi Cagar Budaya di Kabupaten Gorontalo	2012	-	
85	24	Sumalata Timur	Buladu	0° 58" 56,64" LU dan 122° 30" 31,73" BT	Makam 2	1 Struktur	-	BPCBGTO.75.05/O DCB.2012 02 20 00024	-	-	-	Inventarisasi Cagar Budaya di Kabupaten Gorontalo	2012	-	
86	25	Sumalata Timur	Buladu	0° 58" 56,64" LU dan 122° 30" 31,73" BT	Makam 3	1 Struktur	-	BPCBGTO.75.05/O DCB.2012 02 20 00025	-	-	-	Inventarisasi Cagar Budaya di Kabupaten Gorontalo	2012	-	
87	26	Sumalata Timur	Buladu	0° 58" 52,02" LU dan 122° 30" 35,94" BT	Makam Lao Hok Seng	1 Struktur	-	BPCBGTO.75.05/O DCB.2012 02 21 00026	PO2016102101731	-	-	Inventarisasi Cagar Budaya di Kabupaten Gorontalo	2012	-	
88	27	Sumalata Timur	Buladu	0° 58" 52,02" LU dan 122° 30" 35,94" BT	Makam Auw Ken Mio	1 Struktur	-	BPCBGTO.75.05/O DCB.2012 02 21 00027	PO2016102101731	-	-	Inventarisasi Cagar Budaya di Kabupaten Gorontalo	2012	-	
89	28	Sumalata Timur	Deme 1	1° 0' 11.55" LU dan 122° 30' 31.37" BT	Reruntuhan Kapal Pulau Emas Buladu	1 Struktur	-	BPCBGTO.75.05/O DCB.2016 09 29 00028	PO2017090800149	-	-	Survei Bawah Air Perairan Gorontalo Utara	2016	-	
90	29	Sumalata	Kasia	01° 02' 22.65" LU dan 122° 20' 16,47" BT	Reruntuhan Kapal Tanjung Babi	1 Struktur	-	BPCBGTO.75.05/O DCB.2016 09 29 00029	PO2017090800064	-	-	Survei Bawah Air Perairan Gorontalo Utara	2016	-	
KABUPATEN BOALEMO															
91	1	Tilamuta	Modelomo	00°31'05,3" LU - 122° 20'43,7" BT	Makam Sultan Hurudji	1 Makam	-	BPCBGTO.75.02/O DCB.2016 03 21 00001	PO2017033100842	-	-	Inventarisasi Cagar Budaya Kab. Boalemo	2016	-	
92	2	Tilamuta	Modelomo	00°31'00,1" LU - 122° 20'44,8" BT	Bangunan Indis (sekarang rumah tinggal Kel. Abd Rahman Hunio)	1 Bangunan	-	BPCBGTO.75.02/O DCB.2016 03 21 00002	PO2016081101307	-	-	Inventarisasi Cagar Budaya Kab. Boalemo	2016	-	
93	3	Tilamuta	Modelomo	0° 30' 49,9"LU - 122° 20' 47,5" BT	Rumah Tua 7 di Modelomo	1 Bangunan	-	BPCBGTO.75.02/O DCB.2016 03 21 00003	-	-	-	Inventarisasi Cagar Budaya Kab. Boalemo	2016	-	
94	4	Tilamuta	Limbato	00°31'38,5" LU - 122°20'44,2" BT	Rumah Tempat Pencucian Alat-Alat Kerajaan	1 Bangunan	-	BPCBGTO.75.02/O DCB.2016 03 22 00004	PO2017033100840	-	-	Inventarisasi Cagar Budaya Kab. Boalemo	2016	-	
95	5	Tilamuta	Limbato	00°31'38,2" LU - 122°20'44,1" BT	Rumah Tua 1 di Jalan Siswa	1 Bangunan	-	BPCBGTO.75.02/O DCB.2016 03 22 00005	-	-	-	Inventarisasi Cagar Budaya Kab. Boalemo	2016	-	
96	6	Tilamuta	Limbato	00°31'39,17" LU - 122°20'44,10" BT	Rumah Tua 2 di Jalan Siswa	1 Bangunan	-	BPCBGTO.75.02/O DCB.2016 03 22 00006	-	-	-	Inventarisasi Cagar Budaya Kab. Boalemo	2016	-	
97	7	Tilamuta	Limbato	0° 31' 43,6"LU - 122° 20' 44,3" BT	Tugu Boalemo	1 Struktur	-	BPCBGTO.75.02/O DCB.2016 03 22 00007	-	-	-	Inventarisasi Cagar Budaya Kab. Boalemo	2016	-	

98	8	Tilamuta	Limbato	0° 31' 37,7"LU - 122° 20' 45,3" BT	Bangunan Indis (sekarang rumah tinggal Kel. Amili)	1 Bangunan	-	BPCBGTO.75.02/O DCB.2016 03 23 00008	PO2016081101579	-	-	Inventarisasi Cagar Budaya Kab. Boalemo	2016	-	
99	9	Tilamuta	Limbato	00°31'43,8"LU - 122°20'41,7" BT	Gereja Imanuel Tilamuta	1 Bangunan	-	BPCBGTO.75.02/O DCB.2016 03 23 00009	PO2017033100933	-	-	Inventarisasi Cagar Budaya Kab. Boalemo	2016	-	
100	10	Tilamuta	Limbato	00°30'14,5"LU - 122°08'43,4" BT	Bangunan Indis (sekarang rumah tinggal Kel. Mandalika)	1 Bangunan		BPCBGTO.75.02/O DCB.2016 03 23 00010				Inventarisasi Cagar Budaya Kab. Boalemo	2016		
101	11	Tilamuta	Pentadu Barat	00°30'54,5" LU - 122° 20'46,5" BT	Bangunan Indis (sekarang rumah tinggal Kel. Ani Huwolo)	1 Bangunan	-	BPCBGTO.75.02/O DCB.2016 03 24 00011	PO2016081101376	-	-	Inventarisasi Cagar Budaya Kab. Boalemo	2016	-	
102	12	Tilamuta	Pentadu Barat	00°30'49,9" LU - 122° 20'47,5" BT	Bangunan Indis (sekarang rumah tinggal Kel. Pido)	1 Bangunan	-	BPCBGTO.75.02/O DCB.2016 03 24 00012	PO2016081101417	-	-	Inventarisasi Cagar Budaya Kab. Boalemo	2016	-	
103	13	Tilamuta	Pentadu Barat	00°30'37,5" LU - 122° 20'50,2" BT	Masjid Jami An-Nur	1 Bangunan		BPCBGTO.75.02/O DCB.2016 03 24 00013				Inventarisasi Cagar Budaya Kab. Boalemo	2016		
104	14	Tilamuta	Pentadu Barat	00°30'37,5" LU - 122° 20'50,2" BT	Rumah Tua 3 di Pentadu	1 Bangunan		BPCBGTO.75.02/O DCB.2016 03 24 00014				Inventarisasi Cagar Budaya Kab. Boalemo	2016		
105	15	Tilamuta	Pentadu Barat	00°30'37,5" LU - 122° 20'50,2" BT	Rumah Tua 4 di Pentadu	1 Bangunan		BPCBGTO.75.02/O DCB.2016 03 25 00015				Inventarisasi Cagar Budaya Kab. Boalemo	2016		
106	16	Tilamuta	Pentadu Barat	00°30'36,7" LU - 122° 20'52,1" BT	Rumah Tua 5 di Pentadu	1 Bangunan		BPCBGTO.75.02/O DCB.2016 03 25 00016				Inventarisasi Cagar Budaya Kab. Boalemo	2016		
107	17	Tilamuta	Pentadu Barat	0° 30' 35,8"LU - 122° 20' 52,2" BT	Bangunan Indis Villa Lutvia (sekarang rumah tinggal Suaib Kauwan)	1 Bangunan	-	BPCBGTO.75.02/O DCB.2016 03 25 00017	PO2016081101437	-	-	Inventarisasi Cagar Budaya Kab. Boalemo	2016	-	
108	18	Tilamuta	Pentadu Barat	0° 31' 09,9"LU - 122° 20' 43,8" BT	Bangunan Indis bekas Kantor Perkumpulan Pengusaha Kopra (sekarang kantor BKKBD)	1 Bangunan	-	BPCBGTO.75.02/O DCB.2016 03 26 00018	PO2016081101452	-	-	Inventarisasi Cagar Budaya Kab. Boalemo	2016	-	
109	19	Tilamuta	Pentadu Barat	0° 30' 49,9" LU - 122° 20' 47,5" BT	Bangunan Indis 6 di Pentadu	1 Bangunan	-	BPCBGTO.75.02/O DCB.2016 03 26 00019	PO2016081101478	-	-	Inventarisasi Cagar Budaya Kab. Boalemo	2016	-	
110	20	Tilamuta	Pentadu Barat	0° 30' 37,7" LU - 122° 20' 50,4" BT	Makam Hj. Dukalang	1 Struktur	-	BPCBGTO.75.02/O DCB.2016 03 26 00020	-	-	-	Inventarisasi Cagar Budaya Kab. Boalemo	2016	-	
111	21	Tilamuta	Pentadu Barat	0° 30' 34,5" LU - 122° 20' 51,9" BT	Bangunan Indis (sekarang rumah tinggal Kel. Idham Dukalang)	1 Bangunan	-	BPCBGTO.75.02/O DCB.2016 03 26 00021	-	-	-	Inventarisasi Cagar Budaya Kab. Boalemo	2016	-	
112	22	Tilamuta	Pilolianga	0° 32' 48" LU - 122° 20' 42,4" BT	Bangunan Indis (sekarang rumah Kel. Mahieu)	1 Bangunan	-	BPCBGTO.75.02/O DCB.2016 03 27 00022	PO2016081101532	-	-	Inventarisasi Cagar Budaya Kab. Boalemo	2016	-	
113	23	Tilamuta	Pilolianga	0° 32' 48,0"LU - 122° 20' 52,8" BT	Jembatan Pilolianga	1 Struktur	-	BPCBGTO.75.02/O DCB.2016 03 27 00023	PO2016081101507	-	-	Inventarisasi Cagar Budaya Kab. Boalemo	2016	-	

114	24	Tilamuta	Lahumbo	0° 32' 39,0"LU - 122° 21' 36,1" BT	Jembatan Manggalipa	1 Struktur	-	BPCBGTO.75.02/O DCB.2016 03 27 00024	PO2016081101610	-	-	Inventarisasi Cagar Budaya Kab. Boalemo	2016	-	
115	25	Dulupi	Puluhango	0° 35' 07,4"LU - 122° 27' 16,7" BT	Jembatan Dulupi	1 Struktur	-	BPCBGTO.75.02/O DCB.2016 03 28 00025	PO2016081101628	-	-	Inventarisasi Cagar Budaya Kab. Boalemo	2016	-	
116	26	Paguyaman Pantai	Girisa	0° 31' 02,1"LU - 122° 38' 55,1" BT	Makam Aulia Pelehu	2 Makam	-	BPCBGTO.75.02/O DCB.2016 03 29 00026	PO2017033101070	-	-	Inventarisasi Cagar Budaya Kab. Boalemo	2016	-	
117	27	Paguyaman Pantai	Girisa	0° 29' 25,2"LU - 122° 39' 13,3" BT	Gua dan Ceruk Penguburan Pangamputi	1 Situs (tulang)	-	BPCBGTO.75.02/O DCB.2016 03 29 00027	PO2017033101006	-	-	Inventarisasi Cagar Budaya Kab. Boalemo	2016	-	
118	28	Mananggu	Kaaruyen	0° 30' 16,2"LU - 122° 08' 40,9" BT	Gereja Katolik St. Theodorus Kaaruyen	1 Bangunan	-	BPCBGTO.75.02/O DCB.2016 03 30 00028	PO2017033100863	-	-	Inventarisasi Cagar Budaya Kab. Boalemo	2016	-	
119	29	Mananggu	Kaaruyen	00°30'35,3"LU - 122°20'52,5" BT	Rumah Tua 8 di Desa Kaaruyen	1 Bangunan	-	BPCBGTO.75.02/O DCB.2016 03 30 00029				Inventarisasi Cagar Budaya Kab. Boalemo	2016		
KABUPATEN POHUWATO (*)															
120	1	Paguat	Desa Bumbulan		Bele Li Bibi 1914 (Junus Lie / Lie Tjung Lian)	1 Bangunan		BPCBGTO.75.04/O DCB.2020 03 20 00001				Pendataan ODCB Kab. Pohuwato	2020		
121	2	Paguat	Desa Bumbulan		Tempayan (stoneware)	2 Benda		BPCBGTO.75.04/O DCB.2020 03 20 00002				Pendataan ODCB Kab. Pohuwato	2020		
122	3	Paguat	Desa Bumbulan		Bangunan Indis (rumah tinggal Selfi Rasyid)	1 Bangunan						Pendataan ODCB Kab. Pohuwato	2020		
123	4	Paguat	Desa Bumbulan		Bangunan Indis (rumah tinggal Abd. Rahman Bautie)	1 Bangunan						Pendataan ODCB Kab. Pohuwato	2020		
124	5	Paguat	Desa Bumbulan		Bangunan Indis (rumah tinggal Fahmi Junus Lie)	1 Bangunan						Pendataan ODCB Kab. Pohuwato	2020		
125	6	Paguat	Desa Bumbulan		Koperasi Kopra (Kantor Desa Bumbulan)	1 Bangunan						Pendataan ODCB Kab. Pohuwato	2020		
126	7	Paguat	Desa Bumbulan		Gudang Yayasan Kopra 1952	1 Bangunan						Pendataan ODCB Kab. Pohuwato	2020		
127	8	Paguat	Kel. Pentadu		Bangunan Indis Bele Lo Kindhali (rumah tinggal Fatma)	1 Bangunan						Pendataan ODCB Kab. Pohuwato	2020		
128	9	Paguat	Kel. Pentadu		Bangunan Indis Marsaoleh (rumah tinggal H.J.S. Albakir)	1 Bangunan						Pendataan ODCB Kab. Pohuwato	2020		
129	10	Paguat	Kel. Pentadu		Bangunan Indis Bele Omuto (rumah tinggal Mustafa Mutota)	1 Bangunan						Pendataan ODCB Kab. Pohuwato	2020		
130	11	Paguat	Kel. Pentadu		Rumah Dinas Koramil 1313-01/Paguat	2 Bangunan						Pendataan ODCB Kab. Pohuwato	2020		

131	12	Paguat	Kel. Siduan		Makam Junus Lie	1 Bangunan						Pendataan ODCB Kab. Pohuwato	2020		
132	13	Popayato	Desa Trikora		Gudang Kopra	1 Struktur						Pendataan ODCB Kab. Pohuwato	2020		
133	14	Induk				1 Struktur									
134	15					1 Struktur									
135	16					1 Struktur									
136	17				Instalasi SBNP Popayato	1 Bangunan									
137	18	Popayato	Torosiaje		Benda Pusaka (Keris)	1 Benda					Pendataan ODCB Kab. Pohuwato	2020			
138	19	Popayato	Torosiaje		Meriam	1 Benda					Pendataan ODCB Kab. Pohuwato	2020			

Ket: Jumlah ODCB & CB terhimpun di Provinsi Gorontalo sejumlah 137
 Terregistrasi secara Nasional dan Ditetapkan oleh SK Menteri sejumlah 7 Cagar Budaya
 ODCB & CB yang terdaftar nomor lama sejumlah 44
 ODCB & CB yang terdaftar nomor baru sejumlah 98
 ODCB & CB yang memiliki ID Pendaftaran Registrasi Nasional sejumlah 78
 Objek yang dipelihara sejumlah 9 lokasi
 Jumlah juru pelihara BPCB Gorontalo 16 orang
 (*): belum dilakukan kegiatan pendataan potensi ODCB & CB

"DATABASE CAGAR BUDAYA DI PROVINSI SULAWESI UTARA"

**KEMENTERIAN PENDIDIKAN DAN KEBUDAYAAN
BALAI PELESTARIAN CAGAR BUDAYA GORONTALO
(Kelompok Kerja Dokumentasi dan Publikasi)**

NO	LOKASI			NAMA BENDA, STRUKTUR, BANGUNAN, SITUS, KAWASAN	JUMLAH OBJEK DALAM ODCB/CB	NOMOR PENDATAAN LAMA	NOMOR PENDATAAN BARU	ID OBJEK PENDAFTARAN REGNAS	NOMOR REGISTRASI NASIONAL CB	SURAT KEPUTUSA N	JENIS KEGIATAN	TAHUN	JURU PELIHARA (Org)	KET	
	Kecamatan	Desa/ Kelurahan ^o	Koordinat												
KOTA MANADO															
1	1	Wenang	Mahakeret Barat	01°29'12,5" LU dan 124°50' 26,5" BT	Makam Kanjeng Ratu Sekar Kedaton (Permaisuri Hamengku Buwono V)	16 Makam	BPCB.GTO/71/7 1.04/0254	BPCBGTO.71.71/ ODCB.2010.04.29/ 00001	TO2016061400011	RNCB.2007032 6.04.00095	Permenbud par No PM 22/PW.007/ MKP 2007	Inventarisasi cagar budaya di Kota Manado	2010		
2	2	Wenang	Mahakeret Barat	01°29'12,5" LU dan 124°50' 26,5" BT	Tugu Pahlawan Salumpaga	1 Tugu	BPCB.GTO/71/7 1.04/0255	BPCBGTO.71.71/ ODCB.2010 04 29 00002	PO2016102101780	-		Inventarisasi cagar budaya di Kota Manado	2010		
3	3	Wenang	Mahakeret Barat	01°29' 14,3" LU dan 124° 50' 26,5' BT	Waruga Borgo- Mahakeret Barat	12 Waruga	BP3.GTLO/71/7 1.04/0053	BPCBGTO.71.71/ ODCB.2010 04 30 00003	TO2016061400006	RNCB.2007032 6.04.000950	Permenbud par No PM 22/PW.007/ MKP 2007	Inventarisasi cagar budaya di Kota Manado	2010		
4	4	Wenang	Lawangirun	01°29' 24,5" LU - 124° 50' 28' BT	Gereja Injil Masehi Minahasa (GMIM) Sentrum Manado/Tugu PD II/Waruga	1 Gereja, 1 Tugu, waruga	BPCB.GTO/71/7 1.04/0256	BPCBGTO.71.71/ ODCB.2010 05 01 00004	TO2016061400012	RNCB.2007032 6.02.000956	Permenbud par PM.22/PW.0 07/MKP/200 7	Inventarisasi cagar budaya di Kota Manado	2010		
5	5	Wenang	Pinasesaan	01°29'15" LU dan 124°50' 27" BT	Monumen Dotu Lolong Lasut	1 Tugu	BPCB.GTO/71/7 1.04/0257	BPCBGTO.71.71/ ODCB.2010 05 02 00005	TO2016061600012	RNCB.2007032 6.03.000981	Permenbud par PM.22/PW.0 07/MKP/200 7	Inventarisasi cagar budaya di Kota Manado	2010		
6	6	Wenang	Pinasesaan		Klenteng BAN HIN KIONG	1 Bangunan	BPCB.GTO/71/7 1.04/0258	BPCBGTO.71.71/ ODCB.2010 05 02 00006				Inventarisasi cagar budaya di Kota Manado	2010		
7	7	Malalayang	Malalayang I	01°26" 390' LU - 124° 48" 09,7' BT	Batu Kuangang	2 Dakon	BP3.GTLO/71/7 1.09/0052	BPCBGTO.71.71/ ODCB.2010 05 03 00007	PO2018040501575			Inventarisasi cagar budaya di Kota Manado	2010		
8	8	Tuminting		01° 30'37,91" LU - 124° 50'50,94" BT	Makam Islam Tua Tuminting	Beberapa makam	BPCB.GTO/71/7 1.02/0259	BPCBGTO.71.71/ ODCB.2010 05 04 00008				Inventarisasi cagar budaya di Kota Manado	2010		
9	9	Mapanget	Paniki Bawah	01°32'09.43" LU dan 124°55'25,46" BT	Pilboks Bandara Sam Ratulangi	1 Pilboks			PO2018040501447				2014		
10	10	Mapanget	Paniki Bawah	01°32'56.97" LU dan 124°55'25,67" BT	Bunker Bandara Sam Ratulangi	1 Bunker			PO2018040501435						
11	11	Wenang	Mahakeret Barat		Waruga Wenang										blm terinventarisasi
12	12	Wenang	Titiwungen		Bunker Jepang Wenang										blm terinventarisasi

13	13	Wenang	Titiwungen		Pilboks Wenang Selatan													blm terinventarisasi
14	14	Wanea	Tanjung Batu		Waruga Wanea													blm terinventarisasi
15	15				Shipwreck Manado (Bunaken)													
KOTA BITUNG																		
16	1	Matuari	Manembo-nembo	N 01°25'20,2" dan E 125°06'50,5"	Batu Siow Kurur Manembo-nembo	1 Batu	BPCB.GTO/71/7 2.05/0260	BPCBGTO.71.72/ ODCB.2015 04 8 00001						Inventarisasi Cagar Budaya Di Kota Bitung	2015			7-17 April 2015
17	2	Matuari	Manembo-nembo	N 01°25'18,6" dan E 125°07'12,5"	Monumen Pendaratan Tentara Jepang	1 Monumen	BPCB.GTO/71/7 2.05/0267	BPCBGTO.71.72/ ODCB.2015 04 8 00002						Inventarisasi Cagar Budaya Di Kota Bitung	2015			
18	4	Girian	Girian Atas	N 01°46'18,1" dan E 125°07'25,1"	Monumen Runtukahu Pusung	1 Monumen	BPCB.GTO/71/7 2.06/0261	BPCBGTO.71.72/ ODCB.2015 04 8 00003						Inventarisasi Cagar Budaya Di Kota Bitung	2015			
19	5	Girian	Girian Bawah	N 01°26'00,3" dan E 125°07'48,7"	Masjid An Nur	1 Bangunan	BPCB.GTO/71/7 2.06/0266	BPCBGTO.71.72/ ODCB.2015 04 9 00004	PO2016081101704					Inventarisasi Cagar Budaya Di Kota Bitung	2015			
20	6	Lembe Utara	Batu Lubang Pulau Lembe		Monumen Mandala (Pesawat tempur)	1 Monumen dan 1 Pesawat Tempur	BPCB.GTO/71/7 2.08/0262	BPCBGTO.71.72/ ODCB.2015 04 9 00005						Inventarisasi Cagar Budaya Di Kota Bitung	2015			
21	7	Matuari	Manembo-Nembo Bawah	N 01°26'05,4" dan E 125°07'26,3"	Rumah Tua 1 (Rumah Adat Minahasa)	1 Bangunan	BPCB.GTO/71/7 2.05/0263	BPCBGTO.71.72/ ODCB.2015 04 109 00006						Inventarisasi Cagar Budaya Di Kota Bitung	2015			
22	8	Matuari	Manembo-Nembo Bawah	N 01°25'55,1" dan E 125°07'24,7"	Gereja Katolik Manembo-Nembo	1 Bangunan	BPCB.GTO/71/7 2.05/0264	BPCBGTO.71.72/ ODCB.2015 04 11 00007						Inventarisasi Cagar Budaya Di Kota Bitung	2015			
23	9	Matuari	Manembo-Nembo Bawah	N 01°25'50,3" dan E 125°07'24,0"	Rumah Tua 2 (Rumah Adat Minahasa)	1 Bangunan	BPCB.GTO/71/7 2.05/0265	BPCBGTO.71.72/ ODCB.2015 04 11 00008						Inventarisasi Cagar Budaya Di Kota Bitung	2015			
24	10	Madidir	Madidir Weru	N 01°25'20,2" dan E 125°06'50,5"	Monumen Xaverius Datulong	1 Monumen		BPCBGTO.71.72/ ODCB.2015 04 11 00009						Inventarisasi Cagar Budaya Di Kota Bitung	2015			
25	11	Madidir	Kadoodan		Bekas Rumah Residen Bitung	1 Bangunan	BPCB.GTO/71/7 2.02/0269	BPCBGTO.71.72/ ODCB.2015 04 12 00010						Inventarisasi Cagar Budaya Di Kota Bitung	2015			
26	12	Madidir	Kadodoan	N 01°27'46,6" dan E 125°10'49"	Kawasan Bungalow (Kota Tua Bitung)	18 Bangunan	BPCB.GTO/71/7 2.02/0272	BPCBGTO.71.72/ ODCB.2015 04 12 00011	PO2016081101719					Inventarisasi Cagar Budaya Di Kota Bitung	2015			
27	13	Matuari	Tanjung Merah		Gereja Eben Heizer	1 Bangunan		BPCBGTO.71.72/ ODCB.2015 04 13 00012						Inventarisasi Cagar Budaya Di Kota Bitung	2015			Tidak masuk kategori CB
28	14	Matuari	Tanjung Merah		Kuburan Belanda	3 Makam	BPCB.GTO/71/7 2.05/0273	BPCBGTO.71.72/ ODCB.2015 04 13 00013						Inventarisasi Cagar Budaya Di Kota Bitung	2015			
29	15	Maesa	Bitung Tengah	N 01°26'46,1" dan E 125°11'49,4"	Gereja GMIM Sentrum Bitung	1 Bangunan	BPCB.GTO/71/7 2.07/0268	BPCBGTO.71.72/ ODCB.2015 04 14 00014						Inventarisasi Cagar Budaya Di Kota Bitung	2015			

30	16				Tugu Pahlawan Trikora Yos Sudarso	1 Tugu		BPCBGTO.71.72/ODCB.2015 04 14 00015				Inventarisasi Cagar Budaya Di Kota Bitung	2015		Tidak masuk kategori CB
31	17	Bitung Selatan	Kaki Gunung 2 saudara		Lubang (Gua) Jepang	3 Lubang Gua	BPCB.GTO/71/7 2._/0270	BPCBGTO.71.72/ODCB.2015 04 15 00016				Inventarisasi Cagar Budaya Di Kota Bitung	2015		
32	18	Aertembaga	Tandurusa	N 01°28'22,7" dan E 126°14'01.1"	Aer Prang	1 bangunan	BPCB.GTO/71/7 2.04/0271	BPCBGTO.71.72/ODCB.2015 04 16 00017	PO2016081101928			Inventarisasi Cagar Budaya Di Kota Bitung	2015		
33	19	Aertembaga	Wanenet II		Kuburan Tentara Jepang	30 Nisan, 1 Batu Prasasti	BPCB.GTO/71/7 2.05/0274	BPCBGTO.71.72/ODCB.2015 04 16 00018				Inventarisasi Cagar Budaya Di Kota Bitung	2015		
34	20				Shipwreck Bitung, Lembeh	1 Runtuhan Kapal							2016		tidak ada laporan
KOTA KOTAMOBAGU(*)															
35	1	Kotamobagu Timur	Matali		Makam Raja D.C Manoppo										blm terinventarisasi
KOTA TOMOHON															
36	1	Tomohon Utara	Kayawu	01°19'50,4" LU dan 124°48'28,2" BT	Gua Jepang Kayawu	1 Gua	BP3.GTLO/71/7 3.03/0006	BPCBGTO.71.72/ODCB.2011 03 13 00001	PO2018080700986			Pendataan/inventarisasi Cagar Budaya/ Situs di Kota Tomohon	2011		12-20 Maret 2011
37	2	Tomohon Utara	Kayawu	01°19'51,0" LU dan 124°48'24,4" BT	Watu Sumanti dan waruga Kayawu	Watu dan 3 Waruga	BPCB.GTO/71/7 3.03/0275	BPCBGTO.71.72/ODCB.2011 03 13 00002	PO2018080700516			Pendataan/inventarisasi Cagar Budaya/ Situs di Kota Tomohon	2011		
38	3	Tomohon Utara	Tinoor Satu	01°23'25,2" LU dan 129°49'27" BT	Watu Tumotowa Tinoor I	1 bh watu	BPCB.GTO/71/7 3.03/0276	BPCBGTO.71.72/ODCB.2011 03 13 00003				Pendataan/inventarisasi Cagar Budaya/ Situs di Kota Tomohon	2011		
39	4	Tomohon Utara	Kelurahan I	01°22'58,2" LU dan 124°49'44,5" BT	Komplek Pilboks 1 Tinoor	3 buah pilbok	BPCB.GTO/71/7 3.03/0277	BPCBGTO.71.72/ODCB.2011 03 14 00004	PO2016102200023			Pendataan/inventarisasi Cagar Budaya/ Situs di Kota Tomohon	2011		
40	5	01°22'54,8" LU dan 124°49'42,7" BT		Pilbok II	BPCBGTO.71.72/ODCB.2011 03 14 00005										
41	6	01°19'06,6" LU dan 124°49'44,5" BT		Pilbok III	BPCBGTO.71.72/ODCB.2011 03 14 00006										
42	7	Tomohon Utara	Kakaskasen Satu	01°21'11,6" LU dan 124°49'54,9" BT	Waruga Kakaskasen Satu	4 Waruga	BPCB.GTO/71/7 3.03/0279	BPCBGTO.71.72/ODCB.2011 03 14 00007	PO2018080700711			Pendataan/inventarisasi Cagar Budaya/ Situs di Kota Tomohon	2011		
43	8	Tomohon Utara	Kaskasen Tiga	01°20'33,1" LU dan 124°49'55,1" BT	Kompleks Waruga Opo worang	5 Waruga	BPCB.GTO/71/7 3.03/0278	BPCBGTO.71.72/ODCB.2011 03 15 00008	PO2018080700693			Pendataan/inventarisasi Cagar Budaya/ Situs di Kota Tomohon	2011		

44	9	Tomohon Utara	Kaskasen Tiga	01°20'12,2" LU dan 124°49'43,0" BT	Kompleks Waruga Niwanua Kakaskasen III	29 Waruga	BPCB.GTO/71/7 3.03/0280	BPCBGTO.71.72/ ODCB.2011 03 15 00009	PO2016102200406			Pendataan/inventarisasi Cagar Budaya/ Situs di Kota Tomohon	2011		
45	10	Tomohon Tengah	Metani I		Gedung MEISJESSCHOOL	1 Bangunan	BPCB.GTO/71/7 3.02/0286	BPCBGTO.71.72/ ODCB.2011 03 16 00010	PO2018080900651			Pendataan/inventarisasi Cagar Budaya/ Situs di Kota Tomohon	2011		Sekarang SD GMIM 3
46	11	Tomohon Tengah	Matani III	01°20'20,3" LU dan 124°50'25,2" BT	Waruga Tololiu Palar	1 Waruga	BPCB.GTO/71/7 3.02/0281	BPCBGTO.71.72/ ODCB.2011 03 16 00011				Pendataan/inventarisasi Cagar Budaya/ Situs di Kota Tomohon	2011		
47	12	Tomohon Tengah	Talate Dua	01°19'24,29" LU dan 124°50'18,27" BT	Watu Pasuwengan	1 Waruga, 2 buah tumpukan batu	BPCB.GTO/71/7 3.02/0282	BPCBGTO.71.72/ ODCB.2011 03 17 00012	PO2017033100619			Pendataan/inventarisasi Cagar Budaya/ Situs di Kota Tomohon	2011		
48	13	Tomohon Tengah	Paslaten Dua	01°19'33,1" LU dan 124°50'20,7" BT	Gereja GMIM Sion Tomohon Dua	1 Bangunan	BPCB.GTO/71/7 3.02/0284	BPCBGTO.71.72/ ODCB.2011 03 17 00013	PO2018080900644			Pendataan/inventarisasi Cagar Budaya/ Situs di Kota Tomohon	2011		
49	14	Tomohon Tengah	Kolongan	01°19'11,21" LU dan 124°50'17,11" BT	Gereja Hati Kudus Portugis	1 Bangunan	BPCB.GTO/71/7 3.02/0283	BPCBGTO.71.72/ ODCB.2011 03 18 00014	PO2017033100686			Pendataan/inventarisasi Cagar Budaya/ Situs di Kota Tomohon	2011		
50	15	Tomohon Tengah	Kolongan I	01°19'09,5" LU dan 124°50'0,51" BT	Waruga Niwanua Kolongan Tengah	5 Waruga	BPCB.GTO/71/7 3.02/0285	BPCBGTO.71.72/ ODCB.2011 03 18 00015	PO2018040600567			Pendataan/inventarisasi Cagar Budaya/ Situs di Kota Tomohon	2011		
51	16	Tomohon Barat	Woloan Satu	01°19'14,2" LU dan 124°48'37,4" BT	Kompleks Waruga Woloan (Nina Wanua)	18 Waruga (6 utuh dan 3 tdk lgkp pnutup) 21 Waruga	BP3.GTLO/71/7 3.04/0026	BPCBGTO.71.72/ ODCB.2011 03 19 00016	PO2018080900896			Pendataan/inventarisasi Cagar Budaya/ Situs di Kota Tomohon	2011		
												Studi Keterawatan Waruga Nima Wanua di Kota Tomohon	2017		
52	17	Tomohon Barat	Woloan Utara	01°19'00,2" LU dan 124°48'19,3" BT	Waruga Eiben Heizer Woloan	1 Waruga	BPCB.GTO/71/7 3.04/0287	BPCBGTO.71.72/ ODCB.2011 03 19 00017	PO2016102200283			Pendataan/inventarisasi Cagar Budaya/ Situs di Kota Tomohon	2011		
53	18	Tomohon Barat	Woloan II	01°19'14,2" LU dan 124°48'37,4" BT	Gereja Bunda Hati Kudus Woloan	1 Bangunan	BPCB.GTO/71/7 3.04/0288	BPCBGTO.71.72/ ODCB.2011 03 19 00018	PO2017033100656			Pendataan/inventarisasi Cagar Budaya/ Situs di Kota Tomohon	2011		
54	19	Tomohon Tengah	Kolongan II	01°19'424" LU dan 124°50'194" BT	Waruga Kolongan II	5 Waruga			PO2018080900753						blm terinventarisasi
55	20	Tomohon Barat	Tara-tara Satu		Waruga Tara-tara										Sudah hilang dijadikan pondasi masyarakat
56	21	Tomohon Selatan	Wuluan		Masjid Nurul Iman										blm terinventarisasi

57	1	Tondano Utara	Tonsea Lama		Gua Jepang Tonsea Lama		BP3.GTLO/71/0 2.16/0008		-	-	-	Survey PDA	2009		Survey PDA	
58	2	Kawangkoan	Tonsea	LS 01°19'36,4" dan BT 124°46'55,30"	Gua Jepang Kawangkoan	Lubang Gua	BP3.GTLO/71/0 2.12/0007		-	-	-	Survey PDA	2009, 2014			
												Inventarisasi Cagar Budaya di Kabupaten Minahasa Induk				
59	3	Pineleng	Kali	LS 01°24'09,9" dan BT 124°50'44,4"	Batu Bertulis Kali	Relief pada dinding batu	BPCB.GTO/71/0 2.13/0300	BPCBGTO.71.72/ ODCB.2014 03 00 00003	PO2016081201340	-	-	Inventarisasi Cagar Budaya di Kabupaten Minahasa Induk	2014		Maret	
60	4	Lembaan Timur	Kapataran I	LS 01°10'43,3" dan BT 124°59'39,3"	Relief Kapataran	Relief pada dinding batu	BPCB.GTO/71/0 2.05/0305	BPCBGTO.71.72/ ODCB.2014 03 00 00004	PO2016081201556			Inventarisasi Cagar Budaya di Kabupaten Minahasa Induk	2014			
61	5	Kakas	Tasuka	LS 01°11'03,7" dan BT 124°54'11,4"	Situs Dermaga Kakas	Dermaga, 1 Bunker, 1 Gardu Listrik, 1 Bangunan Penjara	BPCB.GTO/71/0 2.06/0311	BPCBGTO.71.72/ ODCB.2014 03 00 00005	PO2016081201668			Inventarisasi Cagar Budaya di Kabupaten Minahasa Induk	2014			
62	6			LS 01°11'08,5" dan BT 124°54'15,0"	Bunker											BPCBGTO.71.72/ ODCB.2014 03 00 00006
63	7			LS 01°11'08,1" dan BT 124°54'16,2"	Gardu Listrik											BPCBGTO.71.72/ ODCB.2014 03 00 00007
64	8			LS 01°11'07,7" dan BT 124°54'16,5"	Bangunan Penjara											BPCBGTO.71.72/ ODCB.2014 03 00 00008
65	9	Tondano	Renegetan	LS 01°18'23,5" dan BT 124°54'16,1"	Loji Tondano	1 Bangunan	BPCB.GTO/71/0 2.01/0302	BPCBGTO.71.72/ ODCB.2014 03 00 00009	PO2016081201703			Inventarisasi Cagar Budaya di Kabupaten Minahasa Induk	2014			
66	10	Eris	Watumea	LS 01°13'30,2" dan BT 124°54'46,3"	Gereja Tua GMIM Watumea	1 Gereja, dan beberapa cb bergerak didlmnya	BPCB.GTO/71/0 2.03/0291	BPCBGTO.71.72/ ODCB.2014 03 00 00010	TO2016061400016	RNCB.2003030 4.02.000960	Kepmenbud par KM 12/PW 007/MKP 03	Inventarisasi Cagar Budaya di Kabupaten Minahasa Induk	2014			
67	11	Tondano Utara	Wuluan	LS 01°18' 5,0" dan BT 124°55'44,4"	Makam Kyai Mojo	137 Makam dan Gua Jepang	BPCB.GTO/71/0 2.16/0301	BPCBGTO.71.72/ ODCB.2014 03 00 00011	TO2016061400009 267/M/2016	RNCB.2007032 6.03.000953	Permenbud par PM 22/PW.007/ MKP/2007	Inventarisasi Cagar Budaya di Kabupaten Minahasa Induk	2014			
68	12			LS 01°18' 53,1" dan BT 124°55'44,0"	Gua Jepang			BPCBGTO.71.72/ ODCB.2014 03 00 00012								

69	13	Pineleng	Lota	LS 01°24'55.4" dan BT 124°50'29,5"	Makam Tuanku Imam Bonjol	Makam dan Batu tempat shalat	BPCB.GTO/71/0 2.13/0289	BPCBGTO.71.72/ ODCB.2014 03 00 00013	TO2016061400007 266/M/2016	RNCB.2007032 6.03.000951	Permenbud par PM 22/PW.007/ MKP/2007	Inventarisasi Cagar Budaya di Kabupaten Minahasa Induk	2014		
											Kepmendikb ud nomor: 266/M/2016				
70	14	Langowan Selatan	Rumbia	LS 01°01'16,1" dan BT 124°54'47,7"	Pilboks I Palamba	4 Pilboks	BPCB.GTO/71/0 2.17/0304	BPCBGTO.71.72/ ODCB.2014 03 00 00014	PO2016102201492			Inventarisasi Cagar Budaya di Kabupaten Minahasa Induk	2014		
71	15		LS 01°01'10,9" dan BT 124°54'44,4"	Pilboks II Palamba	BPCBGTO.71.72/ ODCB.2014 03 00 00015										
72	16		LS 01°01'22,7" dan BT 124°54'49,8"	Pilboks III Palamba	BPCBGTO.71.72/ ODCB.2014 03 00 00016										
73	17		LS 01°01'23,0" dan BT 124°54'49,9"	Pilboks IV Palamba	BPCBGTO.71.72/ ODCB.2014 03 00 00017										
74	18	Lembaan Timur	Kairaya	LS 01°09'23.6" dan BT 125°01'30,9"	Pilboks I Kairaya	4 Pilboks	BPCB.GTO/71/0 2.05/0306	BPCBGTO.71.72/ ODCB.2014 03 00 00018	PO2016102201514			Inventarisasi Cagar Budaya di Kabupaten Minahasa Induk	2014		
75	19		LS 01°09'28.1" dan BT 125°01'32,1"	Pilboks II Kairaya	BPCBGTO.71.72/ ODCB.2014 03 00 00019										
76	20		LS 01°09'28.1" dan BT 125°01'32,1"	Pilboks III Kairaya	BPCBGTO.71.72/ ODCB.2014 03 00 00020										
77	21		LS 01°09'32.2" dan BT 125°01'37,9"	Pilboks IV Kairaya	BPCBGTO.71.72/ ODCB.2014 03 00 00021										
78	22	Langowan selatan	Palamba	LS 01°3'03.2" dan BT 124°52'53,7"	Waruga Toar Lummimut	1 Waruga	BPCB.GTO/71/0 2.17/0303	BPCBGTO.71.72/ ODCB.2014 03 00 00022	PO2016102201517			Inventarisasi Cagar Budaya di Kabupaten Minahasa Induk	2014		
79	23	Pineleng	Lota	LS 01°18'5,0" dan BT 124°55'44,4"	Kompleks Waruga Wanua Ure Kalih/Lotta	Waruga, Susunan batu tempat ritual dan rapat adat	BPCB.GTO/71/0 2.13/0290	BPCBGTO.71.72/ ODCB.2014 03 00 00023	PO2016102202508			Inventarisasi Cagar Budaya di Kabupaten Minahasa Induk	2014		
80	24	Tompaso	Talikuran	LS 01°11'03.5" dan BT 124°47'47,7"	Arca Tompaso	2 Arca	BPCB.GTO/71/0 2.07/0309	BPCBGTO.71.72/ ODCB.2014 03 00 00024	PO2016102202543			Inventarisasi Cagar Budaya di Kabupaten Minahasa Induk	2014		

81	25	Tompaso	Sendangan	LS 01°10'13.3" dan BT 124°47'50,8"	Kompleks Waruga Timbukar	45 Waruga	BPCB.GTO/71/0 2.07/0308	BPCBGTO.71.72/ ODCB.2014 03 00 00025	PO2016102202615			Inventarisasi Cagar Budaya di Kabupaten Minahasa Induk	2014		
82	26	Kawangkoan	Kiawa I	LS 01°13'13.7" dan BT 124°46'56,2"	Waruga Kiawa	7 Waruga	BPCB.GTO/71/0 2.12/0295	BPCBGTO.71.72/ ODCB.2014 03 00 00026	PO2016102202674			Inventarisasi Cagar Budaya di Kabupaten Minahasa Induk	2014		
83	27	Kawangkoan Utara	Talikuran Utara	LS 01°12'39.2" dan BT 124°47'03,3"	Waruga Koko Maka Siow Siow	1 Waruga	BPCB.GTO/71/0 2.21/0298	BPCBGTO.71.72/ ODCB.2014 03 00 00027	PO2016102202789			Inventarisasi Cagar Budaya di Kabupaten Minahasa Induk	2014		
84	28	Kawangkoan Barat	Kayuwi	LS 01°12'55.1" dan BT 124°46'33,8"	Waruga dan Watu Tumotowa Kayuwi	2 Waruga, 1 Menhir	BPCB.GTO/71/0 2.22/0299	BPCBGTO.71.72/ ODCB.2014 03 00 00028	PO2016102202857			Inventarisasi Cagar Budaya di Kabupaten Minahasa Induk	2014		
85	29			LS 01°12'55.4" dan BT 124°46'30,2"	Waruga I			BPCBGTO.71.72/ ODCB.2014 03 00 00029							
86	30			LS 01°12'56.1" dan BT 124°46'33,8"	Waruga II			BPCBGTO.71.72/ ODCB.2014 03 00 00030							
87	31	Kawangkoan Utara	Kiawa 1 Barat	LS 01°13'21.7" dan BT 124°46'25,2"	Waruga Kiawa Satu Barat (Lokasi Pertama)	23 Waruga (Lokasi pertama berjumlah 10 Waruga, Lokasi kedua berjumlah 12 Waruga, Lokasi ketiga berjumlah 1 Waruga)	BPCB.GTO/71/0 2.21/0297	BPCBGTO.71.72/ ODCB.2014 03 00 00031	PO2016102202978			Inventarisasi Cagar Budaya di Kabupaten Minahasa Induk	2014		
88	32			LS 01°13'23,9" dan BT 124°46'25,6"	Waruga Kiawa Satu Barat (Lokasi Kedua)			BPCBGTO.71.72/ ODCB.2014 03 00 00032							
89	33			LS 01°13'13.7" dan BT 124°46'41,5"	Waruga Kiawa Satu Barat (Lokasi Ketiga)			BPCBGTO.71.72/ ODCB.2014 03 00 00033							
90	34	Kawangkoan Utara	Kiawa I Barat	LS 01°13'19.04" dan BT 124°46'33,3"	Watu Tumotowa Kiawa I Barat (Toi-toi)	Batu peringatan	BPCB.GTO/71/0 2.12/0294	BPCBGTO.71.72/ ODCB.2014 03 00 00034				Inventarisasi Cagar Budaya di Kabupaten Minahasa Induk	2014		
91	35	Tompaso Barat	Pinabetengan	LS 01°09'33,2" dan BT 124°46'16,6"	Watu Pinawetengan	1 Batu bergores, 1 waruga	BPCB.GTO/71/0 2.25/0307	BPCBGTO.71.72/ ODCB.2014 03 00 00035	PO2016102203087			Inventarisasi Cagar Budaya di Kabupaten Minahasa Induk	2014		
92	36	Kawangkoan	Sendangan Utara	LS 01°19'36.4" dan BT 124°46'55,30,8"	Gua Jepang Sendangan (Gua 50 Kamar)	Lubang Gua	BPCB.GTO/71/0 2.12/0292	BPCBGTO.71.72/ ODCB.2014 03 00 00036	PO2016102203169			Inventarisasi Cagar Budaya di Kabupaten Minahasa Induk	2014		
93	37	Tompaso	Tolok	LS 01°11'29,8" dan BT 124°49'22,9"	Watu Mawale Tolok	3 badan waruga, 1 bakal tutup waruga, 1 waruga, dan tumpukan batu	BPCB.GTO/71/0 2.07/0310	BPCBGTO.71.72/ ODCB.2014 03 00 00037				Inventarisasi Cagar Budaya di Kabupaten Minahasa Induk	2014		

94	38	Kawangkoan Utara	Talikuran	LS 01°12'22,5" dan BT 124°47'21,3"	Watu Tumotowa Kawangkoan (Talikuran)	Batu tegak (batu peringatan)	BPCB.GTO/71/0 2.21/0296	BPCBGTO.71.72/ ODCB.2014 03 00 00038				Inventarisasi Cagar Budaya di Kabupaten Minahasa Induk	2014		
95	39	Kawangkoan	Kinali I	LS 01°12' 28,4"" dan BT 24°47' 43,9"	Waruga Mamarinding	1 Waruga	BPCB.GTO/71/0 2.12/0293	BPCBGTO.71.72/ ODCB.2014 03 00 00039				Inventarisasi Cagar Budaya di Kabupaten Minahasa Induk	2014		tidak ada laporan
96	40	Kawangkoan	Kinali		Komplek Waruga Kinali										blm terinventarisasi
97	41	Tondano Utara	Wulauan		Masjid Kampung Jawa										blm terinventarisasi
98	42	Tondano Barat	Roong		Waruga Tondano										blm terinventarisasi
99	43	Tondano Timur	Minawanua/ Toulour		Waruga Minawanua										blm terinventarisasi
100	44	Kec. Tondano Timur	Kel. Toulour		Kompleks Waruga Mina Wanua										blm terinventarisasi
101	45	Tondano	Watumea		Gereja GMIM SION Tondano										blm terinventarisasi
102	46	Tompaso	Talikuran-Mawali		Waruga dan Watumotowa Talikuran-Mawali										blm terinventarisasi
103	47	Kakas	Passo		Sampah Kerang Passo										blm terinventarisasi
104	48	Tombariri	Lolah		Waruga Lolah										blm terinventarisasi
105	49	Romboken	Parepey		Waruga Parepey										blm terinventarisasi
106	50	Romboken	Parepey		Arca Parepey										blm terinventarisasi
107	51	Romboken	Pulutan		Sentra Gerabah Pulutan										blm terinventarisasi
KABUPATEN MINAHASA SELATAN															
108	1	Amurang	Uwuran Satu	01°11'07,8" LU dan 124°34'21'8" BT	Benteng Amurang	1 Bastion	BP3.GTLO/71/0 5.10/0005	BPCBGTO.71.05/ ODCB.2011 03 26 00001	TO2016061400015	RNCB.2003030 4.03.000959	Kepmenbud par No: KM 12/PW007/ MKP 2003	Pendataan/inventarisasi Cagar Budaya/ Situs di Kabupaten Minahasa Selatan	2011		25 Maret - 2 April 2011
109	2	Amurang	Ranayapo	01°11'06,2" LU dan 124°34'13,4" BT	Pillbox Amurang	1 Pillbox	BPCB.GTO/71/0 5.10/0312	BPCBGTO.71.05/ ODCB.2011 03 27 00002				Pendataan/inventarisasi Cagar Budaya/ Situs di Kabupaten Minahasa Selatan	2011		
110	3	Amurang	Lelema	01°17'13,1" LU dan 124°34'13,4" BT	Menhir Tumpaan	1 Menhir	BPCB.GTO/71/0 5.10/0313	BPCBGTO.71.05/ ODCB.2011 03 28 00003				Pendataan/inventarisasi Cagar Budaya/ Situs di Kabupaten Minahasa Selatan	2011		

124	9			01°25'24.60" LU dan 124°59'18.70" BT			BPCBGTO.71.06/ODCB.2009 04 29 00009	PO2018040401131						
125	10			01°25'17.10" LU dan 124°59'08.40" BT			BPCBGTO.71.06/ODCB.2009 04 29 00010	PO2018040401170						
126	11	Airmadidi	Airmadidi Bawah	01°25'16.60" LU dan 124°59'07.70" BT	4 Pillbox		BPCBGTO.71.06/ODCB.2009 04 29 00011	PO2018040401234						
127	12			01°25'18.40" LU dan 124°59'05.30" BT			BPCBGTO.71.06/ODCB.2009 04 29 00012	PO2018040401245						
128	13			01°25'08.20" LU dan 124°58'31.90" BT			BPCBGTO.71.06/ODCB.2009 04 29 00013	PO2018040401254						
129	14			01°25'07.66" LU dan 124°58'33.30" BT			BPCBGTO.71.06/ODCB.2009 04 29 00014	PO2018040401266						
130	15	Airmadidi	Desa Airmadidi Bawah	01°25'11.00" LU dan 124°58'33.33" BT	Waruga Airmadidi Bawah	152 Waruga	BP3.GTLO/71/0 6.03/0027	BPCBGTO.71.06/ODCB.2009 04 29 00015	TO2016061400003	RNCB.2007032 6.04.000947	Permenbud par PM 22/PW.007/ MKP/2007	Inventarisasi cagar budaya	2012	
												Studi Keterawatan Waruga Airmadidi Bawah	2015	
												Konservasi Mikroorganisme Waruga Airmadidi	2016	
131	16	Airmadidi	Sukur	01°25'58.60" LU dan 124°57'39.40" BT	Waruga Wanua Ure Sukur	74 Waruga	BP3.GTLO/71/0 6.03/0025	BPCBGTO.71.06/ODCB.2009 05 01 00016	PO2016102200964			Inventarisasi cagar budaya	2012	
												Studi Keterawatan Waruga Sukur	2013	
												Konservasi	2015	
132	17	Kema	Kema III	01°21'52.00" LU dan 125°04'32.40" BT	Penjara Tua Kema)	1 Bangunan	BP3.GTLO/71/0 6.01/0010	BPCBGTO.71.06/ODCB.2009 05 01 00017	PO2016102100344			Inventarisasi cagar budaya	2012	
133	18	Kauditan	Treman	01°23'28.70" LU dan 125°02'09.40" BT	Kawasan Waruga Treman	25 Waruga	BPCB.GTO/71/0 6.02/0322	BPCBGTO.71.06/ODCB.2009 05 01 00018	PO2018040401380			Inventarisasi cagar budaya	2012	
134	19	Kauditan	Kaima	01°23'28.70" LU dan 125°01'38.20" BT	Warga Kaima	41 Waruga	BPCB.GTO/71/0 6.02/0320	BPCBGTO.71.06/ODCB.2009 05 01 00018	TO2016061400005	RNCB.2007032 6.04.000949	Permenbud par; PM.22/PW.0 07/MKP/200 7	Inventarisasi cagar budaya	2012	
135	20	Kauditan	Tumaluntung	01°24'10.58" LU dan 124°59'42.38" BT	Waruga Tumaluntung	247 Waruga	BPCB.GTO/71/0 6.02/0321	BPCBGTO.71.06/ODCB.2009 05 01 00019	PO2016021000347			Inventarisasi cagar budaya	2012	
136	21	Kalawat	Maumbi	01°28'53.70" LU dan 124°54'11.30" BT	Waruga Maumbi	14 Waruga	BPCB.GTO/71/0 6.08/0319	BPCBGTO.71.06/ODCB.2009 05 02 00020	TO2016061400004	RNCB.2007032 6.04.000948	Permenbud par PM.22/PW.0 07/MKP/200	Inventarisasi cagar budaya	2012	

163	18	Kauditan	Kaasar		Waruga Kaasar I											blm terinventarisasi
165	19	Kauditan	Kaasar		Waruga Kaasar II											blm terinventarisasi
167	20	Kauditan	Kawiley		Waruga Kawiley											blm terinventarisasi
169	21	Kauditan	Karagesan		Waruga Karagesan											blm terinventarisasi
171	22	Kauditan	Lembean		Waruga Lembean											blm terinventarisasi
173	23	Kauditan			Waruga Tenget Watu											blm terinventarisasi
175	25	Likupang Timur	Batu		Waruga Batu Likupang Timur											blm terinventarisasi
177	26	Likupang Timur	Likupang		Gua Jepang Likupang											blm terinventarisasi
179	27	Likupang Timur	Likupang		Makam Henric Pontoh											blm terinventarisasi
181	30	Likupang Selatan	Kokole I		Waruga Kokole I											blm terinventarisasi
183	31	Likupang	Paslaten		Waruga Pangjaran Lontak											blm terinventarisasi
185	34	Dimembe	Laikit		Waruga Laikit											blm terinventarisasi
187	36	Dimembe	Tatelu		Waruga Warukapas											blm terinventarisasi
189	37	Wangurer	Wangurer		Waruga Wangurer											blm terinventarisasi
191	38	Talawaan	Talawaan		Waruga Talawaan											blm terinventarisasi
193	39	Talawaan	Talawaan		Waruga Talawaan II											blm terinventarisasi
195	40	Talawaan	Talawaan		Waruga Pena'en											blm terinventarisasi
197	41	Talawaan	Kolongan		Waruga Kolongan											blm terinventarisasi
199	42	Talawaan	Mapanget		Waruga Mapanget											blm terinventarisasi
KABUPATEN MINAHASA TENGGARA																
200	1	Ratatotok	Ratatotok	00°50'54.6" LU dan 124°42'29.8" BT	Mesin Penumbuk Biji Emas	1 Paket	BPCB.GTO/71/0 7.04/0329	BPCBGTO.71.07/ ODCB.2013 07 05 00001	PO2016102203419				Inventarisasi cagar budaya di Kabupaten Minahasa Tenggara Provinsi Sulawesi Utara	2013		4-13 Juli 2013

201	2	Tombatu	Kali	01° 02' 31.6" LU 124° 40' 2.9" BT	Lesung Batu Ratu Oki	1 Lesung	BPCB.GTO/71/0 7.05/0330	BPCBGTO.71.07/ ODCB.2013 07 06 00002	PO2016102203300			Inventarisasi cagar budaya di Kabupaten Minahasa Tenggara Provinsi Sulawesi Utara	2013		
202	3	Belang	Borgo	00°56'13.3" LU dan 124°47'17.9" BT	Makam Tua Borgo	7 Makam	BPCB.GTO/71/0 7.03/0331	BPCBGTO.71.07/ ODCB.2013 07 06 00003	PO2018040401828			Inventarisasi cagar budaya di Kabupaten Minahasa Tenggara Provinsi Sulawesi Utara	2013		
203	4	Belang	Buku	00°56' 45.0" LU dan 124°47' 26.0" BT	Veldbox Pantai Buku (Stelling)	3 Veldbox	BPCB.GTO/71/0 7.03/0334	BPCBGTO.71.07/ ODCB.2013 07 07 00004	PO2018040401812			Inventarisasi cagar budaya di Kabupaten Minahasa Tenggara Provinsi Sulawesi Utara	2013		
204	5	Posumean	Tumbak	00°58'32.6" LU dan 124°53'14.1" BT	Masjid Tua A.S. Bachdar	1 Bangunan	BPCB.GTO/71/0 7.02/0332	BPCBGTO.71.07/ ODCB.2013 07 07 00005				Inventarisasi cagar budaya di Kabupaten Minahasa Tenggara Provinsi Sulawesi Utara	2013		
205	6	Ratahan	Kel. Wawali	01°00'41,9" LU dan 124°47'36,4" BT	Veldbox Tareten I	3 Veldbox	BPCB.GTO/71/0 7.01/0333	BPCBGTO.71.07/ ODCB.2013 07 08 00006	PO2018040401773			Inventarisasi cagar budaya di Kabupaten Minahasa Tenggara Provinsi Sulawesi Utara	2013		
206	7	01°00'39,2" LU dan 124°47'37,8" BT		Veldbox Tareten II	BPCBGTO.71.07/ ODCB.2013 07 08 00007			PO2018040401793							
207	8	01°00'37,8" LU dan 124°47'32,7" BT		Veldbox Tareten III	BPCBGTO.71.07/ ODCB.2013 07 08 00008			PO2018040401803							
208	9	Ratahan	Lowu	01°03'29.0" LU dan 124°48'17.0" BT	Watu Pasak Wanua Lowu (menhir)	1 Menhir	BPCB.GTO/71/0 7.01/0335	BPCBGTO.71.07/ ODCB.2013 07 08 00009	PO2018040401694			Inventarisasi cagar budaya di Kabupaten Minahasa Tenggara Provinsi Sulawesi Utara	2013		
209	10	Ratahan	Nataan	01°03'49.0" LU dan 124°48'25.9" BT	Watu Pasak Wanua Nataan (menhir)	1 Menhir	BPCB.GTO/71/0 7.01/0336	BPCBGTO.71.07/ ODCB.2013 07 09 00010	PO2018040401708			Inventarisasi cagar budaya di Kabupaten Minahasa Tenggara Provinsi Sulawesi Utara	2013		
210	11	Ratahan	Pangu	01° 05'45" LU dan 124° 48'29,9" BT	Watu Pasak Wanua Pangu I (menhir)	1 Menhir	BPCB.GTO/71/0 7.01/0338	BPCBGTO.71.07/ ODCB.2013 07 09 00011	PO2018040401665			Inventarisasi cagar budaya di Kabupaten Minahasa Tenggara Provinsi Sulawesi Utara	2013		

211	12	Ratahan	Pangu	01°05'37.7" LU dan 124°48'59.4" BT	Watu Pasak Wanua Pangu (menhir)	4 Menhir	BPCB.GTO/71/0 7.01/0337	BPCBGTO.71.07/ ODCB.2013 07 10 00012	PO2018040401635			Inventarisasi cagar budaya di Kabupaten Minahasa Tenggara Provinsi Sulawesi Utara	2013		
212	13	Ratahan	Wioun	01°03'16.4" LU dan 124°48'04.5" BT	Pasak Wanua Ratahan (menhir)	5 Menhir	BPCB.GTO/71/0 7.01/0339	BPCBGTO.71.07/ ODCB.2013 07 10 00013	PO2018040401584			Inventarisasi cagar budaya di Kabupaten Minahasa Tenggara Provinsi Sulawesi Utara	2013		
213	14	Ratahan	Wawali	01°02'46.9" LU dan 124°47'59.7" BT	Pasak Wanua Wawali	3 Menhir	BPCB.GTO/71/0 7.01/0340	BPCBGTO.71.07/ ODCB.2013 07 11 00014	PO2018040401543			Inventarisasi cagar budaya di Kabupaten Minahasa Tenggara Provinsi Sulawesi Utara	2013		
214	15	Ratahan	Kel. Lowu Dua	01°03'20.7" LU dan 125°48'11,8" BT	Lesung Batu Ratahan	3 Lesung		BPCBGTO.71.07/ ODCB.2013 07 11 00015	PO2016102203364			Inventarisasi cagar budaya di Kabupaten Minahasa Tenggara Provinsi Sulawesi Utara	2013		
215	16	Ratahan Timur	Wioy 2	01°02'33,6" LU dan 124°49'29,6" BT	Gereja GMIM Sion Wioy	1 Bangunan		BPCBGTO.71.07/ ODCB.2013 07 12 00016				Inventarisasi cagar budaya di Kabupaten Minahasa Tenggara Provinsi Sulawesi Utara	2013		
KABUPATEN BOLAANG MONGONDOW (*)															
216	1	Dumoga Barat	Toraut Barat	00°34'24,0" LS dan 123°54'04,0" BT	Kubur Tebing Tumpa I	2 Lubang Kubur	BPCB.GTO/71/0 1.33/0341	BPCBGTO.71.01/ ODCB.2013 10 02 00001	PO2017080200007			Pendokumentasian Kubur Tebing Dumoga	2013		01-10 Oktabr 2013
217	2				Kubur Tebing Tumpa II	4 Lubang Kubur		BPCBGTO.71.01/ ODCB.2013 10 03 00002							
218	3	Dumoga Barat	Toraut Barat	00°34'25,9" LS dan 123°54'01,6" BT	Kubur Tebing Binuangan	17 Lubang Kubur, Fragmen Gerabah, Gigi Seri, Gigi Geraham, dan beberapa Fragmen Tulang		BPCBGTO.71.01/ ODCB.2013 10 04 00003				Pendokumentasian Kubur Tebing Dumoga	2013		
219	4	Dumoga Barat	Toraut Barat	00°32'11.5" LS dan 123°50'41,7" BT	Kubur Tebing Kasinggolan	16 Lubang dan beberapa diantaranya sudah runtuh		BPCBGTO.71.01/ ODCB.2013 10 06 00004	PO2017080200004			Pendokumentasian Kubur Tebing Dumoga	2013		

220	5	Dumoga Barat	Toraut Barat	00°33'32.5" LS dan 123°50'31,0" BT	Kubur Tebing Luod	20 Lubang Makam dan beberapa diantaranya sudah rusak dan dalam lubang terdapat simbol-simbol		BPCBGTO.71.01/ODCB.2013 10 08 00004				Pendokumentasian Kubur Tebing Dumoga	2013		
221	6	Bolaang	Desa Bantik		Makam Tua Raja-Raja Gereh										blm terinventarisasi
222	7		Biga		Makam Raja Biga										blm terinventarisasi
KABUPATEN BOLAANG MONGONDOW UTARA (*)															
223	1	Kaidipang	Boroko	0°54'19.20" LU dan 123°15'57.99" BT	Komalig R.S Pontoh (Keraton Boroko)	1 Bangunan		BPCBGTO.71.08/ODCB.2019 05 16 00001	TO2016061400013	RNCB.20030304.02.000957	Kepmenbud par KM12/PW007/MKP 03	Inventarisasi Cagar Budaya di Bolaang Mongondow Utara, Provinsi Sulawesi Utara	2019		
224	2	Kaidipang	Kuala Utara	0°54'38.90" LU dan 123°16'34.25" BT	Jera Raja-Raja Kaidipang (Kompleks Makam I)	10 Makam		BPCBGTO.71.08/ODCB.2019 05 17 00002				Inventarisasi Cagar Budaya di Bolaang Mongondow Utara, Provinsi Sulawesi Utara	2019		
225	3				Jera Raja-Raja Kaidipang (Kompleks Makam II)	38 Makam		BPCBGTO.71.08/ODCB.2019 05 17 00003							
226	4				Jera Raja-Raja Kaidipang (Kompleks Makam III)	3 Makam		BPCBGTO.71.08/ODCB.2019 05 17 00004							
227	5	Bolangitang Barat	Bolangitang	0°54'25.41" LU dan 123°18'19.61" BT	Makam Raja R.S Pontoh	1 Makam		BPCBGTO.71.08/ODCB.2019 05 18 00005				Inventarisasi Cagar Budaya di Bolaang Mongondow Utara, Provinsi Sulawesi Utara	2019		
228	6	Bolangitang Barat	Bolangitang Induk	0°54'25.98" LU dan 123°18'23.71" BT	Jere Bolangitang	2 Struktur		BPCBGTO.71.08/ODCB.2019 05 18 00006				Inventarisasi Cagar Budaya di Bolaang Mongondow Utara, Provinsi Sulawesi Utara	2019		
229	7	Bolangitang Barat	Bolangitang II	0°54'27.58" LU dan 123°18'25.81" BT	Rumah Adat Jogugu	1 Bangunan		BPCBGTO.71.08/ODCB.2019 05 19 00007				Inventarisasi Cagar Budaya di Bolaang Mongondow Utara, Provinsi Sulawesi Utara	2019		
230	8	Sangkub	Suka Makmur	0°50'4.14" LU dan 123°37'42.47" BT	Jere Raja Israel Datunsolang	1 Makam		BPCBGTO.71.08/ODCB.2019 05 19 00008				Inventarisasi Cagar Budaya di Bolaang Mongondow Utara, Provinsi Sulawesi Utara	2019		
231	9	Bintauna	Bintauna	0°48'13.39" LU dan 123°38'14.95" BT	Jere Raja Patilima Datunsolang	1 Makam		BPCBGTO.71.08/ODCB.2019 05 20 00009				Inventarisasi Cagar Budaya di Bolaang Mongondow Utara, Provinsi Sulawesi Utara	2019		

232	10	Bintauna	Bintauna	0°48'14.52" LU dan 123°38'10.45" BT	Jere Bintauna	4 Makam		BPCBGTO.71.08/ ODCB.2019 05 20 00010				Inventarisasi Cagar Budaya di Bolaang Mongondow Utara, Provinsi SulawesiUtara	2019		
KABUPATEN BOLAANG MONGONDOW TIMUR (*)															
233	1	Modayag	Guaan		Megalitik Guaan		BP3.GTLO/71/0 1.18/0036						2009		Survey PDA
234	2	Modayat Barat	Bongkudai	00°43'01.4" LU 124°22'39.6" BT	Lumpang Batu	Lumpang batu dan Fagmen Gerabah		BPCBGTO.71.08/ ODCB.2016 04 23 00001				Inventarisasi Cagar Budaya di Kab. Bolaang Mongondow Timur	2016		22 april -2 mei 2016
235	3			00°43'01.5" LU 124°22'39.6" BT	Tempayan	Tempayan		BPCBGTO.71.08/ ODCB.2016 04 23 00002							
236	4	Modayat Barat	Bongkudai	00°42'58.4" LU 124°22'35.5" BT	Pondasi Bekas Kincir Air Belanda	Struktur		BPCBGTO.71.08/ ODCB.2016 04 23 00003					2016		
237	5	Modayat Timur	Mokitompia	00°46'42.9" LU 124°26'31.9" BT	Lumpang Batu Mokitompia	5 Lumpang Batu		BPCBGTO.71.08/ ODCB.2016 04 24 00004					2016		
238	6	Modayat Timur	Mokitompia	00°46'39.9" LU 124°43'43.1" BT	Altar Batu Mokotompia	Meja Altar dan Lumpang Batu		BPCBGTO.71.08/ ODCB.2016 04 24 00005					2016		
239	7	Kota Bunan	Kota Bunan	00°48'35.0" LU 124°39'22.9" BT	Lumpang Batu Kota Bunan	1 Lumpang Batu		BPCBGTO.71.08/ ODCB.2016 04 25 00006					2016		
240	8	Kota Bunan	Kota Bunan	00°49'22.1" LU 124°38'28.3" BT	Bekas Lubang Tambang Belanda, Kotabunan	Torowongan		BPCBGTO.71.08/ ODCB.2016 04 25 00007					2016		
241	9	Kota Bunan	Bukaka	00°51'31.6" LU 124°37'35.0" BT	Lumpang Batu Bukaka I	2 Lumpang Batu		BPCBGTO.71.08/ ODCB.2016 04 26 00008					2016		
242	10	Kota Bunan	Bukaka	00°51'18.2" LU 124°36'30.6" BT	Lumpang Batu Bukaka II	1 Lumpang Batu		BPCBGTO.71.08/ ODCB.2016 04 26 00009					2016		
243	11	Kota Bunan	Paret	00°48'56.3" LU 124°37'33.0" BT	Terowongan Tambang Emas Belanda Paret (Lubang Tambang)	Lubang Tambang		BPCBGTO.71.08/ ODCB.2016 04 27 00010					2016		
244	12	Kota Bunan	Paret	00°48'54.6" LU 124°37'32.6" BT	Pondasi Penampungan Air	Pondasi		BPCBGTO.71.08/ ODCB.2016 04 27 00011							
245	13	Kota Bunan	Buyat Tengah	00°51'13.6" LU 124°41'30.7" BT	Rumah Tradisional Buyat Tengah	1 Bangunan		BPCBGTO.71.08/ ODCB.2016 04 28 00012					2016		
246	14	Tutuyan	Tombolikat Induk	00° 46' 47.5" LU 124° 37' 4.6" BT	Rumah Tradisional Tombolikat	1 Bangunan		BPCBGTO.71.08/ ODCB.2016 04 29 00013					2016		
KABUPATEN BOLAANG MONGONDOW SELATAN (*)															
KABUPATEN KEPULAUAN SANGIHE															

247	1	Manganitu	Taolarane Induk	LS 03°33.948' dan BT 125°31.060'	Istana Manganitu (Raja W.M.P Mocodompis)	1 Bangunan	BPCB.GTO/71/0 3.13/0342	BPCBGTO.71.03/ ODCB.2013 05 24 00001	TO2016061400014	RNCB.2003030 4.02.000958	Kepmendbu dpar: KM 12/PW007/ MKP03	Inventarisasi Cagar Budyaa di Kabupaten Kepulauan Sangihe	2013		23 mei-02 Juni 2013
248	2	Manganitu	Barangka	LS 3°34.190' dan BT 125° 29'97,7'	Makam Raja W.M.P Mocodompis	3 Makam	BPCB.GTO/71/0 3.13/0343	BPCBGTO.71.03/ ODCB.2013 05 24 00002				Inventarisasi Cagar Budyaa di Kabupaten Kepulauan Sangihe	2013		
249	3	Manganitu	Karatung I	LS 3°32.852' dan BT 125° 29'978'	Makam Pahlawan Bataha Santiago	2 Makam	BPCB.GTO/71/0 3.13/0344	BPCBGTO.71.03/ ODCB.2013 05 25 00003				Inventarisasi Cagar Budyaa di Kabupaten Kepulauan Sangihe	2013		
250	4	Manganitu	Kauhis	LS 3°32.119' dan BT 125°29.556'	Makam Kulano Manentonau	1 Makam	BPCB.GTO/71/0 3.13/0345	BPCBGTO.71.03/ ODCB.2013 05 25 00004			SK-DIR-P3- SP-JKTA NO.356/C.1/ F5.3/1992 Tanggal 8 Juli 1992	Inventarisasi Cagar Budyaa di Kabupaten Kepulauan Sangihe	2013		
251	5	Manganitu	Mala	LS 03° 33.952" dan BT 125° 30.918'T	Rumah Tua Pendeta Zending dan Makam Elizabeth Steller	1 Rumah, 4 Makam	BPCB.GTO/71/0 3.13/0350	BPCBGTO.71.03/ ODCB.2013 05 26 00005				Inventarisasi Cagar Budyaa di Kabupaten Kepulauan Sangihe	2013		dikelolah pihak Gereja GMT
252	6	Tahuna Timur	Bunga Lawang	LS 03°36.728' dan BT 125°28.645'	Makam Raja-raja Sangihe / Makam Raja dan Tokoh Masyarakat yang dipancung Jepang	28 Makam	BPCB.GTO/71/0 3.24/0346	BPCBGTO.71.03/ ODCB.2013 05 27 00006				Inventarisasi Cagar Budyaa di Kabupaten Kepulauan Sangihe	2013		
253	7	Tabukan Selatan	Salurang	LS 03°28'18,0" dan BT 125° 39'57,4".	Makam Raja Makaampo	3 makam, sebaran keramik	BPCB.GTO/71/0 3.15/0347	BPCBGTO.71.03/ ODCB.2013 05 28 00007				Inventarisasi Cagar Budyaa di Kabupaten Kepulauan Sangihe	2013		
254	8	Tabukan Selatan Tenggara	Pintareng		Fosil Gading Gajah Purba Tabukan	pecahan 10 fosil gading	BPCB.GTO/71/0 3.15/0349	BPCBGTO.71.03/ ODCB.2013 05 28 00008				Inventarisasi Cagar Budyaa di Kabupaten Kepulauan Sangihe	2013		pemilik Habibi Limpung
255	9	Tabukan Tengah	Gunung	LS 03° 35.788' dan BT 125° 32.549'	Villa Elisabeth Steller	1 Bangunan	BPCB.GTO/71/0 3.14/0351	BPCBGTO.71.03/ ODCB.2013 05 29 00009				Inventarisasi Cagar Budyaa di Kabupaten Kepulauan Sangihe	2013		
256	10	Tahuna Induk	Sarung Bendar	LS 03°36.518' dan BT 125°29.471'	Menara Suar Belanda / Tugu	1 Menara	BPCB.GTO/71/0 3.17/0352	BPCBGTO.71.03/ ODCB.2013 05 29 00010				Inventarisasi Cagar Budyaa di Kabupaten Kepulauan Sangihe	2013		
257	11	Tahuna Utara	Soataloara	LS 03°36.728' dan BT 125° 28.645',	Makam Raja Tatehe Woba	3 Makam	BPCB.GTO/71/0 3.17/0348	BPCBGTO.71.03/ ODCB.2013 05 29 00011				Inventarisasi Cagar Budyaa di Kabupaten Kepulauan Sangihe	2013		
258	12	Tahuna Utara	Sea Taloare	LS 03°36.728' dan BT 125°28.645"	Makam Tatege Hoba	3 Makam		BPCBGTO.71.03/ ODCB.2013 05 29 00012				Inventarisasi Cagar Budyaa di Kabupaten Kepulauan Sangihe	2013		

Ket: Jumlah keseluruhan situs/CB yang yang tercatat dan terdaftar di wilayah Provinsi Sulawesi Utara sebanyak 185 situs/CB maupun yang diduga CB
Situs/CB yang dipelihara di wilayah provinsi Sulawesi Utara sebanyak 52 situs/CB
Situs/CB yang sudah diregistrasi di Wilayah provinsi Sulawesi Utara sebanyak 112 situs/CB
Situs/CB yang sudah memiliki SK Nasional (Kepmen) di wilayah provinsi Sulawesi Utara sebanyak 15 situs/CB
(*): belum dilakukan kegiatan penelitian dilokasi kabupaten/kota

"DATA BASE CAGAR BUDAYA DI PROVINSI SULAWESI TENGAH"

KEMENTERIAN PENDIDIKAN DAN KEBUDAYAAN
BALAI PELESTARIAN CAGAR BUDAYA GORONTALO
(Unit Kerja Publikasi dan Dokumentasi)

NO	LOKASI			NAMA BENDA, STRUKTUR, BANGUNAN, SITUS, KAWASAN	JUMLAH OBJEK DALAM ODCB/CB	NOMOR PENDATAAN LAMA	NOMOR PENDATAAN BARU	ID OBJEK PENDAFTARAN REGNAS	NOMOR REGISTRASI NASIONAL CB	SURAT KEPUTUSA N	JENIS KEGIATAN
	Kecamatan	Desa/ Kelurahan	Titik Koordinat								
KOTA PALU											
1	Palu Selatan	Kel Lolu Utara	00°53'52,3" LS dan 119°52'17,3" BT	Bekas Kantor Bappeda Donggala (Eks. Kontroler Belanda)	1 Bangunan	BPCB.GTO/72/7 1.03/0238	BPCBGTO.72.71/OD CB.2010.02.16/00001	PO2016102100926			Inventarisasi BCB di Kota Palu
2	Palu Barat	Kel. Baru	00°53'53'8" LS dan 119°52'19,6" BT	Kompleks Makam Raja Meili :	8 Makam	BP3.GTLO/72/7 1.02/0015					Inventarisasi BCB di Kota Palu
				Makam Raja Meili (makam 1)	1 Struktur		BPCBGTO.72.71/OD CB.2010 02 18 00002	PO2018092500103			
				Makam 2	1 Struktur		BPCBGTO.72.71/OD CB.2010 02 18 00003				
				Makam 3	1 Struktur		BPCBGTO.72.71/OD CB.2010 02 18 00004				
				Makam 4	1 Struktur		BPCBGTO.72.71/OD CB.2010 02 18 00005				
				Makam 5	1 Struktur		BPCBGTO.72.71/OD CB.2010 02 18 00006				
				Makam 6	1 Struktur		BPCBGTO.72.71/OD CB.2010 02 18 00007				
				Makam 7	1 Struktur		BPCBGTO.72.71/OD CB.2010 02 18 00008				
				Makam 8	1 Struktur		BPCBGTO.72.71/OD CB.2010 02 18 00009				
3	Palu Barat	Kel. Baru	00°53'41,3" LS dan 119°54'22.0" BT	Kompleks Makam Tandate Dayo/Langarutu (orang yang panjang):	9 Makam	BP3.GTLO/72/7 1.02/0016					Inventarisasi BCB di Kota Palu
				Makam Tandate Dayo/Langarutu	1 Struktur		BPCBGTO.72.71/OD CB.2010 02 20 00010	PO2016102100559			
				Makam 2	1 Struktur		BPCBGTO.72.71/OD CB.2010 02 20 00011				

				Makam 3	1 Struktur		BPCBGTO.72.71/OD CB.2010 02 20 00012				
				Makam 4	1 Struktur		BPCBGTO.72.71/OD CB.2010 02 20 00013				
				Makam 5	1 Struktur		BPCBGTO.72.71/OD CB.2010 02 20 00014				
				Makam 6	1 Struktur		BPCBGTO.72.71/OD CB.2010 02 20 00015				
				Makam 7	1 Struktur		BPCBGTO.72.71/OD CB.2010 02 20 00016				
				Makam 8	1 Struktur		BPCBGTO.72.71/OD CB.2010 02 20 00017				
				Makam 9	1 Struktur		BPCBGTO.72.71/OD CB.2010 02 20 00018				
4	Palu Barat	Lere	00°53'14.79"LS dan 119°51'6.81" BT	Makam Dato Karama		BP3.GTLO/72/7 1.02/0012	BPCBGTO.72.71/OD CB.2010 02 20 00019	PO2015081400001			Monitoring Keterawatan Cagar Budaya
5	Palu Barat	Lere	00°53'20.44" LS dan 119°51'21.46" BT	Banua Oge Gampiri (Souraja)	1 Bangunan	BP3.GTLO/72/7 1.02/0013	BPCBGTO.72.71/OD CB.2014 04 01 00020	PO2015080600038			Monitoring Keterawatan Cagar Budaya
6	Palu Barat	Lere		Rumah Dinas TNI AD	1 Bangunan	BP3.GTLO/72/7 1.02/0014	BPCBGTO.72.71/OD CB.2014 04 01 00021				
7	Palu Selatan	Dusun Lolu, Kel Lolu Utara	00°53'54.91" LS dan 119°52'22.67" BT	Gedung Juang Kota Palu	1 Bangunan	BP3.GTLO/72/7 1.03/0018	BPCBGTO.72.71/OD CB.2017 11 12 00022	PO2015110100715			Dokumentasi Bangunan Kolonial Kota Palu
8				Kantor Eks Pekerjaan Umum	1 Bangunan		BPCBGTO.72.71/OD CB.2017 11 12 00023				Dokumentasi Bangunan Kolonial Kota Palu
9	Palu Selatan	Lolu Utara	00°53'52.68"LS dan 119°52'3.08"BT	Perkantoran Swapraja	1 Bangunan		BPCBGTO.72.71/OD CB.2017 11 12 00024				Dokumentasi Bangunan Kolonial Kota Palu
10	Ulujadi	Donggala Kodi		Soemoer Koeloe	1 Struktur		BPCBGTO.72.71/OD CB.2017 11 12 00025	PO2018092500107			Dokumentasi Bangunan Kolonial Kota Palu
11	Ulujadi	Donggala Kodi		Soemoer Joega	1 Struktur		BPCBGTO.72.71/OD CB.2017 11 14 00026	PO2018101500003			Dokumentasi Bangunan Kolonial Kota Palu
12	Palu Barat	Siranindi	00°53'56.95"LS dan 119°51'32.15"BT	Pesantren Al-Khairat	1 Bangunan		BPCBGTO.72.71/OD CB.2017 11 14 00027				Dokumentasi Bangunan Kolonial Kota Palu
13	Palu Barat	Baru		Rumah Panggung Haji Daeng Maroca	1 Bangunan		BPCBGTO.72.71/OD CB.2017 11 14 00028				Dokumentasi Bangunan Kolonial Kota Palu

14	Palu Barat	Ujuna		Sekolah Cina	1 Bangunan		BPCBGTO.72.71/OD CB.2017 11 14 00029			Dokumentasi Bangunan Kolonial Kota Palu
15	Palu Barat	Baru	00°53'37.63"LS dan 119°51'30.47"BT	Masjid Jami	1 Bangunan		BPCBGTO.72.71/OD CB.2017 11 14 00030			Dokumentasi Bangunan Kolonial Kota Palu
16	Palu Selatan	Lolu Utara	00°53'54.50"LS dan 119°52'4.42"BT	Gereja Katolik Santo Paulus	1 Bangunan		BPCBGTO.72.71/OD CB.2017 11 12 00031			Dokumentasi Bangunan Kolonial Kota Palu
17	Palu Barat	Baru	00°53'44.16"LS dan 119°51'38.11"BT	Pasa Tua Palu	1 Bangunan		BPCBGTO.72.71/OD CB.2017 11 13 00032			Dokumentasi Bangunan Kolonial Kota Palu
18	Palu Barat	Baru	00°53'41.22"LS dan 119°51'39.02"BT	Rumah Saudagar Jaro	1 Bangunan		BPCBGTO.72.71/OD CB.2017 11 13 00033			Dokumentasi Bangunan Kolonial Kota Palu
19	Palu Barat	Baru	00°53'40.97"LS dan 119°51'32.31"BT	Baruga	1 Bangunan		BPCBGTO.72.71/OD CB.2017 11 14 00034			Dokumentasi Bangunan Kolonial Kota Palu
20	Palu Barat	Baru	00°53'41.93"LS dan 119°51'36.59"BT	Rumah Kapitan Aran Nasar Alamri	1 Bangunan		BPCBGTO.72.71/OD CB.2017 11 13 00035			Dokumentasi Bangunan Kolonial Kota Palu
21	Palu Barat	Lere		Makam Karanja Lemba			BPCBGTO.72.71/OD CB.2017 11 13 00036			
KABUPATEN SIGI										
1	Sigi Biromaru	Vatunonju	01°01'52,5" LS dan 119°56'58.1" BT	Taman Purbakala Lumpang Batu Vatunonju :	13 Lumpang, 1 Dakon	BPCB.GTO/72/1 0.01/0239				Inventarisasi Tinggalan Cagar Budaya di Kabupaten Sigi Provinsi Sulawesi Tengah
				Lumpang Batu Vatunonju 1	1 Benda		BPCBGTO.72.10/OD CB.2011 12 01 00001			
				Lumpang Batu Vatunonju 2	1 Benda		BPCBGTO.72.10/OD CB.2011 12 01 00002			
				Lumpang Batu Vatunonju 3	1 Benda		BPCBGTO.72.10/OD CB.2011 12 01 00003			
				Lumpang Batu Vatunonju 4	1 Benda		BPCBGTO.72.10/OD CB.2011 12 01 00004			
				Lumpang Batu Vatunonju 5	1 Benda		BPCBGTO.72.10/OD CB.2011 12 01 00005			
				Lumpang Batu Vatunonju 6	1 Benda		BPCBGTO.72.10/OD CB.2011 12 01 00006			
				Lumpang Batu Vatunonju 7	1 Benda		BPCBGTO.72.10/OD CB.2011 12 01 00007			

				Lumpang Batu Votunonju 8	1 Benda		BPCBGTO.72.10/OD CB.2011 12 01 00008				
				Lumpang Batu Votunonju 9	1 Benda		BPCBGTO.72.10/OD CB.2011 12 01 00009				
				Lumpang Batu Votunonju 10	1 Benda		BPCBGTO.72.10/OD CB.2011 12 01 00010				
				Lumpang Batu Votunonju 11	1 Benda		BPCBGTO.72.10/OD CB.2011 12 01 00011				
				Lumpang Batu Votunonju 12	1 Benda		BPCBGTO.72.10/OD CB.2011 12 01 00012				
				Lumpang Batu Votunonju 13	1 Benda		BPCBGTO.72.10/OD CB.2011 12 01 00013				
				Dakon	1 Benda		BPCBGTO.72.10/OD CB.2011 12 01 00014				
2	Sigi Biromaru	Vatunonju	01°01'53,9" LS dan 119°57'8,0" BT	Lumpang Batu Vatunonju 2 :	5 Lumpang	BPCB.GTO/72/1 0.01/0240		PO2017033100209			Inventarisasi Tinggalan Cagar Budaya di Kabupaten Sigi Provinsi Sulawesi Tengah
				Lumpang Batu Vatunonju 1	1 Benda		BPCBGTO.72.10/OD CB.2011 12 01 00015				
				Lumpang Batu Vatunonju 2	1 Benda		BPCBGTO.72.10/OD CB.2011 12 01 00016				
				Lumpang Batu Vatunonju 3	1 Benda		BPCBGTO.72.10/OD CB.2011 12 01 00017				
				Lumpang Batu Vatunonju 4	1 Benda		BPCBGTO.72.10/OD CB.2011 12 01 00018				
				Lumpang Batu Vatunonju 5	1 Benda		BPCBGTO.72.10/OD CB.2011 12 01 00019				
3	Sigi Biromaru	Loru	0°57' 58,9" LS dan 119°56' 53,0" BT	Kompleks Lumpang Batu Loru:	9 Lumpang	BPCB.GTO/72/1 0.01/0241		PO2017033100290			Inventarisasi Tinggalan Cagar Budaya di Kabupaten Sigi Provinsi Sulawesi Tengah
				Lumpang Batu Loru 1	1 Benda		BPCBGTO.72.10/OD CB.2011 12 02 00020				

				Lumpang Batu Loru 2	1 Benda		BPCBGTO.72.10/OD CB.2011 12 02 00021				
				Lumpang Batu Loru 3	1 Benda		BPCBGTO.72.10/OD CB.2011 12 02 00022				
				Lumpang Batu Loru 4	1 Benda		BPCBGTO.72.10/OD CB.2011 12 02 00023				
				Lumpang Batu Loru 5	1 Benda		BPCBGTO.72.10/OD CB.2011 12 02 00024				
				Lumpang Batu Loru 6	1 Benda		BPCBGTO.72.10/OD CB.2011 12 02 00025				
				Lumpang Batu Loru 7	1 Benda		BPCBGTO.72.10/OD CB.2011 12 02 00026				
				Lumpang Batu Loru 8	1 Benda		BPCBGTO.72.10/OD CB.2011 12 02 00027				
				Lumpang Batu Loru 9	1 Benda		BPCBGTO.72.10/OD CB.2011 12 02 00028				
4	Sigi Biromaru	Bora	01°02'55,75" LU dan 119°56' 29,0" BT	Distrik Banawa (kantor Desa Bora)	1 Bangunan, 1 Meriam	BPCB.GTO/72/1 0.01/0242	BPCBGTO.72.10/OD CB.2011 12 03 00029	PO2017033100258			Inventarisasi Tinggalan Cagar Budaya di Kabupaten Sigi Provinsi Sulawesi Tengah
5	Dolo	Desa Tulo	01°1'24,0" LS dan 119°53'06,8" BT	Situs Tulo :	13 Lumpang Batu	BPCB.GTO/72/1 0.12/0243		PO2016102100734			Inventarisasi Tinggalan Cagar Budaya di Kabupaten Sigi Provinsi Sulawesi Tengah
				Lumpang Batu 1	1 Benda		BPCBGTO.72.10/OD CB.2011 12 03 00030				
				Lumpang Batu 2	1 Benda		BPCBGTO.72.10/OD CB.2011 12 03 00031				
				Lumpang Batu 3	1 Benda		BPCBGTO.72.10/OD CB.2011 12 03 00032				
				Lumpang Batu 4	1 Benda		BPCBGTO.72.10/OD CB.2011 12 03 00033				
				Lumpang Batu 5	1 Benda		BPCBGTO.72.10/OD CB.2011 12 03 00034				

				Lumpang Batu 6	1 Benda		BPCBGTO.72.10/OD CB.2011 12 03 00035				
				Lumpang Batu 7	1 Benda		BPCBGTO.72.10/OD CB.2011 12 03 00036				
				Lumpang Batu 8	1 Benda		BPCBGTO.72.10/OD CB.2011 12 03 00037				
				Lumpang Batu 9	1 Benda		BPCBGTO.72.10/OD CB.2011 12 03 00038				
				Lumpang Batu 10	1 Benda		BPCBGTO.72.10/OD CB.2011 12 03 00039				
				Lumpang Batu 11	1 Benda		BPCBGTO.72.10/OD CB.2011 12 03 00040				
				Lumpang Batu 12	1 Benda		BPCBGTO.72.10/OD CB.2011 12 03 00041				
				Lumpang Batu 13	1 Benda		BPCBGTO.72.10/OD CB.2011 12 03 00042				
6	Dolo Selatan	Bangga	1°14'36,0" LS dan 119°55'31,9" BT	Situs Bangga:	50 Lumpang, 1 Dakon, 4 Batu datar	BPCB.GTO/72/1 0.09/0244		PO2018090600196			1. Inventarisasi Tinggalan Cagar Budaya di Kabupaten Sigi Provinsi Sulawesi Tengah 2. Pemetaan Situs Bangga
				Lumpang Batu Bangga 1	1 Benda		BPCBGTO.72.10/OD CB.2011 12 04 00043				
				Lumpang Batu Bangga 2	1 Benda		BPCBGTO.72.10/OD CB.2011 12 04 00044				
				Lumpang Batu Bangga 3	1 Benda		BPCBGTO.72.10/OD CB.2011 12 04 00045				
				Lumpang Batu Bangga 4	1 Benda		BPCBGTO.72.10/OD CB.2011 12 04 00046				
				Lumpang Batu Bangga 5	1 Benda		BPCBGTO.72.10/OD CB.2011 12 04 00047				
				Lumpang Batu Bangga 6	1 Benda		BPCBGTO.72.10/OD CB.2011 12 04 00048				

				Lumpang Batu Bangga 7	1 Benda		BPCBGTO.72.10/OD CB.2011 12 04 00049				
				Lumpang Batu Bangga 8	1 Benda		BPCBGTO.72.10/OD CB.2011 12 04 00050				
				Lumpang Batu Bangga 9	1 Benda		BPCBGTO.72.10/OD CB.2011 12 04 00051				
				Lumpang Batu Bangga 10	1 Benda		BPCBGTO.72.10/OD CB.2011 12 04 00052				
				Lumpang Batu Bangga 11	1 Benda		BPCBGTO.72.10/OD CB.2011 12 04 00053				
				Lumpang Batu Bangga 12	1 Benda		BPCBGTO.72.10/OD CB.2011 12 04 00054				
				Lumpang Batu Bangga 13	1 Benda		BPCBGTO.72.10/OD CB.2011 12 04 00055				
				Lumpang Batu Bangga 14	1 Benda		BPCBGTO.72.10/OD CB.2011 12 04 00056				
				Lumpang Batu Bangga 15	1 Benda		BPCBGTO.72.10/OD CB.2011 12 04 00057				
				Lumpang Batu Bangga 16	1 Benda		BPCBGTO.72.10/OD CB.2011 12 04 00058				
				Lumpang Batu Bangga 17	1 Benda		BPCBGTO.72.10/OD CB.2011 12 04 00059				
				Lumpang Batu Bangga 18	1 Benda		BPCBGTO.72.10/OD CB.2011 12 04 00060				
				Lumpang Batu Bangga 19	1 Benda		BPCBGTO.72.10/OD CB.2011 12 04 00061				
				Lumpang Batu Bangga 20	1 Benda		BPCBGTO.72.10/OD CB.2011 12 04 00062				
				Lumpang Batu Bangga 21	1 Benda		BPCBGTO.72.10/OD CB.2011 12 04 00063				
				Lumpang Batu Bangga 22	1 Benda		BPCBGTO.72.10/OD CB.2011 12 04 00064				
				Lumpang Batu Bangga 23	1 Benda		BPCBGTO.72.10/OD CB.2011 12 04 00065				

				Lumpang Batu Bangga 24	1 Benda		BPCBGTO.72.10/OD CB.2011 12 04 00066				
				Lumpang Batu Bangga 25	1 Benda		BPCBGTO.72.10/OD CB.2011 12 04 00067				
				Lumpang Batu Bangga 26	1 Benda		BPCBGTO.72.10/OD CB.2011 12 04 00068				
				Lumpang Batu Bangga 27	1 Benda		BPCBGTO.72.10/OD CB.2011 12 04 00069				
				Lumpang Batu Bangga 28	1 Benda		BPCBGTO.72.10/OD CB.2011 12 04 00070				
				Lumpang Batu Bangga 29	1 Benda		BPCBGTO.72.10/OD CB.2011 12 04 00071				
				Lumpang Batu Bangga 30	1 Benda		BPCBGTO.72.10/OD CB.2011 12 04 00072				
				Lumpang Batu Bangga 31	1 Benda		BPCBGTO.72.10/OD CB.2011 12 04 00073				
				Lumpang Batu Bangga 32	1 Benda		BPCBGTO.72.10/OD CB.2011 12 04 00074				
				Lumpang Batu Bangga 33	1 Benda		BPCBGTO.72.10/OD CB.2011 12 04 00075				
				Lumpang Batu Bangga 34	1 Benda		BPCBGTO.72.10/OD CB.2011 12 04 00076				
				Lumpang Batu Bangga 35	1 Benda		BPCBGTO.72.10/OD CB.2011 12 04 00077				
				Lumpang Batu Bangga 36	1 Benda		BPCBGTO.72.10/OD CB.2011 12 04 00078				
				Lumpang Batu Bangga 37	1 Benda		BPCBGTO.72.10/OD CB.2011 12 04 00079				
				Lumpang Batu Bangga 38	1 Benda		BPCBGTO.72.10/OD CB.2011 12 04 00080				
				Lumpang Batu Bangga 39	1 Benda		BPCBGTO.72.10/OD CB.2011 12 04 00081				
				Lumpang Batu Bangga 40	1 Benda		BPCBGTO.72.10/OD CB.2011 12 04 00082				

				Lumpang Batu Bangga 41	1 Benda		BPCBGTO.72.10/OD CB.2011 12 04 00083				
				Lumpang Batu Bangga 42	1 Benda		BPCBGTO.72.10/OD CB.2011 12 04 00084				
				Lumpang Batu Bangga 43	1 Benda		BPCBGTO.72.10/OD CB.2011 12 04 00085				
				Lumpang Batu Bangga 44	1 Benda		BPCBGTO.72.10/OD CB.2011 12 04 00086				
				Lumpang Batu Bangga 45	1 Benda		BPCBGTO.72.10/OD CB.2011 12 04 00087				
				Lumpang Batu Bangga 46	1 Benda		BPCBGTO.72.10/OD CB.2011 12 04 00088				
				Lumpang Batu Bangga 47	1 Benda		BPCBGTO.72.10/OD CB.2011 12 04 00089				
				Lumpang Batu Bangga 48	1 Benda		BPCBGTO.72.10/OD CB.2011 12 04 00090				
				Lumpang Batu Bangga 49	1 Benda		BPCBGTO.72.10/OD CB.2011 12 04 00091				
				Lumpang Batu Bangga 50	1 Benda		BPCBGTO.72.10/OD CB.2011 12 04 00092				
				Batu Dakon	1 Benda		BPCBGTO.72.10/OD CB.2011 12 04 00093				
				Batu Datar 1	1 Benda		BPCBGTO.72.10/OD CB.2011 12 04 00094				
				Batu Datar 2	1 Benda		BPCBGTO.72.10/OD CB.2011 12 04 00095				
				Batu Datar 3	1 Benda		BPCBGTO.72.10/OD CB.2011 12 04 00096				
				Batu Datar 4	1 Benda		BPCBGTO.72.10/OD CB.2011 12 04 00097				
7	Dolo Selatan	Bangga	1°14'46,0" LS dan 119°55'48,5" BT	Makam Raja Bangga	1 Struktur	BPCB.GTO/72/1 0.09/0245	BPCBGTO.72.10/OD CB.2011 12 04 00098	PO2017033100348			Inventarisasi Tinggalan Cagar Budaya di Kabupaten Sigi Provinsi Sulawesi Tengah

8	Gumbasa	Tuva	1°19'19,8" LS dan 119°57'29,7" BT	Lumpang Batu Tuva:	5 Lumpang	BPCB.GTO/72/1 0.08/0246		PO2017033100313			Inventarisasi Tinggalan Cagar Budaya di Kabupaten Sigi Provinsi Sulawesi Tengah
				Lumpang Batu Tuva 1	1 Benda		BPCBGTO.72.10/OD CB.2011 12 05 00099				
				Lumpang Batu Tuva 2	1 Benda		BPCBGTO.72.10/OD CB.2011 12 05 00100				
				Lumpang Batu Tuva 3	1 Benda		BPCBGTO.72.10/OD CB.2011 12 05 00101				
				Lumpang Batu Tuva 4	1 Benda		BPCBGTO.72.10/OD CB.2011 12 05 00102				
				Lumpang Batu Tuva 5	1 Benda		BPCBGTO.72.10/OD CB.2011 12 05 00103				
9	Kulawi	Desa Toro	1°29'53,7" LS dan 120°02'7,2" BT	Rumah Adat Toro	2 Bangunan	BPCB.GTO/72/1 0.05/0247	BPCBGTO.72.10/OD CB.2011 12 05 00104	PO2016021000473			Inventarisasi Tinggalan Cagar Budaya di Kabupaten Sigi Provinsi Sulawesi Tengah
10	Kulawi	Bolapapu	1°26'43,3" LS dan 119°59'16,6" BT	Rumah Raja Djiloy	1 Bangunan	BPCB.GTO/72/1 0.05/0248	BPCBGTO.72.10/OD CB.2011 12 06 00105	PO2017033100392			1. Inventarisasi Tinggalan Cagar Budaya di Kabupaten Sigi Provinsi Sulawesi Tengah 2. Studi Konservasi
11	Kulawi	Bolapapu	1°26'44,7" LS dan 119°59'15,8" BT	Makam Raja Maurits Djiloy	1 Makam	BPCB.GTO/72/1 0.05/0249	BPCBGTO.72.10/OD CB.2011 12 06 00106	PO2017033100414			Inventarisasi Tinggalan Cagar Budaya di Kabupaten Sigi Provinsi Sulawesi Tengah
12	Kulawi	Bolapapu	1°26'45,8" LS dan 119°59'15,7" BT	Makam Tadulako	1 Makam	BPCB.GTO/72/1 0.05/0249	BPCBGTO.72.10/OD CB.2011 12 06 00107	PO2017033100457			Inventarisasi Tinggalan Cagar Budaya di Kabupaten Sigi Provinsi Sulawesi Tengah

13	Kulawi	Bolapapu	1°26'46,0" LS dan 119°59'14,4" BT	Lumpang Batu Lemo:	3 Lumpang Batu	BPCB.GTO/72/1 0.05/0250		PO2017033100476			Inventarisasi Tinggalan Cagar Budaya di Kabupaten Sigi Provinsi Sulawesi Tengah
				Lumpang Batu Lemo 1	1 Benda		BPCBGTO.72.10/OD CB.2011 12 06 00108				
				Lumpang Batu Lemo 2	1 Benda		BPCBGTO.72.10/OD CB.2011 12 06 00109				
				Lumpang Batu Lemo 3	1 Benda		BPCBGTO.72.10/OD CB.2011 12 06 00110				
14	Kulawi	Bolapapu	1°26'47,2" LS dan 119°59'18,6" BT	Situs Panapa	artefak berupa batu dakon, lumpang batu, umpak rumah dan batu datar	BPCB.GTO/72/1 0.05/0250		PO2017033100504			Inventarisasi Tinggalan Cagar Budaya di Kabupaten Sigi Provinsi Sulawesi Tengah
				Lumpang Batu Panapa 1	1 Benda		BPCBGTO.72.10/OD CB.2011 12 06 00111				
				Lumpang Batu Panapa 2	1 Benda		BPCBGTO.72.10/OD CB.2011 12 06 00112				
				Lumpang Batu Panapa 3	1 Benda		BPCBGTO.72.10/OD CB.2011 12 06 00113				
				Lumpang Batu Panapa 4	1 Benda		BPCBGTO.72.10/OD CB.2011 12 06 00114				
				Lumpang Batu Panapa 5	1 Benda		BPCBGTO.72.10/OD CB.2011 12 06 00115				
				Lumpang Batu Panapa 6	1 Benda		BPCBGTO.72.10/OD CB.2011 12 06 00116				
				Lumpang Batu Panapa 7	1 Benda		BPCBGTO.72.10/OD CB.2011 12 06 00117				
				Lumpang Batu Panapa 8	1 Benda		BPCBGTO.72.10/OD CB.2011 12 06 00118				
				Lumpang Batu Panapa 9	1 Benda		BPCBGTO.72.10/OD CB.2011 12 06 00119				
				Lumpang Batu Panapa 10	1 Benda		BPCBGTO.72.10/OD CB.2011 12 06 00120				

				Lumpang Batu Panapa 11	1 Benda		BPCBGTO.72.10/OD CB.2011 12 06 00121				
				Batu Datar 1	1 Benda		BPCBGTO.72.10/OD CB.2011 12 06 00122				
				Batu Datar 2	1 Benda		BPCBGTO.72.10/OD CB.2011 12 06 00123				
				Batu Datar 3	1 Benda		BPCBGTO.72.10/OD CB.2011 12 06 00124				
				Batu Dakon	1 Benda		BPCBGTO.72.10/OD CB.2011 12 06 00125				
15	Kulawi	Bolapapu		Umpak Rumah (bekas istana)	1 Struktur		BPCBGTO.72.10/OD CB.2011 12 06 00126				Inventarisasi Tinggalan Cagar Budaya di Kabupaten Sigi Provinsi Sulawesi Tengah
16	Sigi Biromaru	Lemba Tongoa		Lumpang Batu Lemba Tongoa							
17	Dolo	Pulu		Lumpang Batu Pulu							
18	Dolo	Pewunu		Lumpang Batu Pewunu							
19	Dolo	Kaleke		Lumpang Batu Kaleke							
20	Kulawi			Megalitik Kalamba							
21	Kulawi			Makam Keramat Danau Lindu							
22	Kulawi			Situs Maradindo							
23	Kulawi	Bolapapu		Lobo							
KABUPATEN DONGGALA											
1	Donggala	Boya	0 40' 068" LS - 119 44' 769" BT	Situs Pelabuhan Tua Donggala:	4 Bangunan						Inventarisasi Tinggalan Cagar Budaya di Kabupaten Donggala

			0°40'4.29"S - 119°44'45.84"T	Kantor Koperasi Kopra	1 Bangunan		BPCBGTO.72.03/OD CB.2011 12 02 00001				
			0°40'4.46"S - 0°40'4.46"S	Gudang Penampungan Kopra 1	1 Bangunan		BPCBGTO.72.03/OD CB.2011 12 02 00002				
			0°40'3.91"S - 119°44'48.65"T	Gudang Penampungan Kopra 2	1 Bangunan		BPCBGTO.72.03/OD CB.2011 12 02 00003				
			0°40'3.32"S - 119°44'48.82"T	Gudang Penampungan Kopra 3	1 Bangunan		BPCBGTO.72.03/OD CB.2011 12 02 00004				
2	Banawa	Boya		Kawasan Kota Tua Doggala:							Inventarisasi Tinggalan Cagar Budaya di Kabupaten Donggala
			0°40' 0.63"LS - 119° 44' 29.93"BT	Toko Harapan Baru	1 Bangunan		BPCBGTO.72.03/OD CB.2011 12 02 00005				
			0° 40'.016" LS - 119° 44'.596" BT	Toko Jaya Mas	1 Bangunan		BPCBGTO.72.03/OD CB.2011 12 02 00006				
			0°39'57.75"LS - 119°44'29.34"BT	Rumah Panggung (Bangunan Tradisional Milik Pedagang Arab)	1 Bangunan		BPCBGTO.72.03/OD CB.2011 12 02 00007				
			0°39'58.61"LS - 119°44'32.38"BT	Bangunan Indis	1 Bangunan		BPCBGTO.72.03/OD CB.2011 12 02 00008				
			0°39'59.00"LS - 119°44'32.32"BT	Bangunan Tradisional Rumah Susun Donggala	1 Bangunan		BPCBGTO.72.03/OD CB.2011 12 02 00009				
			LS 0° 40'.243" - BT 119° 44'.471"	Rumah Tinggal Raja Banawa	1 Bangunan		BPCBGTO.72.03/OD CB.2011 12 02 00010				
				Bangunan Tua Depan Pasar Lama Donggala			BPCBGTO.72.03/OD CB.2011 12 02 00011				
3	Banawa	Ganti	LS 0 42'.405" - BT 119 43'.845"	Kompleks Makam Raja Banawa (L.Lamarauna):	26 makam	BPCB.GTO/72/0 3.08/0186					Inventarisasi Tinggalan Cagar Budaya di Kabupaten Donggala
				Makam Raja L.Lamarauna	1 Struktur		BPCBGTO.72.03/OD CB.2011 12 02 00011				
				Makam 2	1 Struktur		BPCBGTO.72.03/OD CB.2011 12 02 00012				
				Makam 3	1 Struktur		BPCBGTO.72.03/OD CB.2011 12 02 00013				

				Makam 4	1 Struktur		BPCBGTO.72.03/OD CB.2011 12 02 00014				
				Makam 5	1 Struktur		BPCBGTO.72.03/OD CB.2011 12 02 00015				
				Makam 6	1 Struktur		BPCBGTO.72.03/OD CB.2011 12 02 00016				
				Makam 7	1 Struktur		BPCBGTO.72.03/OD CB.2011 12 02 00017				
				Makam 8	1 Struktur		BPCBGTO.72.03/OD CB.2011 12 02 00018				
				Makam 9	1 Struktur		BPCBGTO.72.03/OD CB.2011 12 02 00019				
				Makam 10	1 Struktur		BPCBGTO.72.03/OD CB.2011 12 02 00020				
				Makam 11	1 Struktur		BPCBGTO.72.03/OD CB.2011 12 02 00021				
				Makam 12	1 Struktur		BPCBGTO.72.03/OD CB.2011 12 02 00022				
				Makam 13	1 Struktur		BPCBGTO.72.03/OD CB.2011 12 02 00023				
				Makam 14	1 Struktur		BPCBGTO.72.03/OD CB.2011 12 02 00024				
				Makam 15	1 Struktur		BPCBGTO.72.03/OD CB.2011 12 02 00025				
				Makam 16	1 Struktur		BPCBGTO.72.03/OD CB.2011 12 02 00026				
				Makam 17	1 Struktur		BPCBGTO.72.03/OD CB.2011 12 02 00027				
				Makam 18	1 Struktur		BPCBGTO.72.03/OD CB.2011 12 02 00028				
				Makam 19	1 Struktur		BPCBGTO.72.03/OD CB.2011 12 02 00029				
				Makam 20	1 Struktur		BPCBGTO.72.03/OD CB.2011 12 02 00030				
				Makam 21	1 Struktur		BPCBGTO.72.03/OD CB.2011 12 02 00031				

				Makam 22	1 Struktur		BPCBGTO.72.03/OD CB.2011 12 02 00032				
				Makam 23	1 Struktur		BPCBGTO.72.03/OD CB.2011 12 02 00033				
				Makam 24	1 Struktur		BPCBGTO.72.03/OD CB.2011 12 02 00034				
				Makam 25	1 Struktur		BPCBGTO.72.03/OD CB.2011 12 02 00035				
				Makam 26	1 Struktur		BPCBGTO.72.03/OD CB.2011 12 02 00036				
4	Banawa	Gunung Bale	LS 0° 40'.537" - BT 119° 44'.579"	Struktur Tangga Rumah Eks	1 Struktur		BPCBGTO.72.03/OD CB.2011 12 02 00037				Inventarisasi Tinggalan Cagar Budaya di Kabupaten Donggala
5	Banawa	Gunung Bale	LS 0° 40'.5570" - BT 119° 44'.557"	Bak Penampung Air 1	1 Struktur		BPCBGTO.72.03/OD CB.2011 12 02 00038				Inventarisasi Tinggalan Cagar Budaya di Kabupaten Donggala
6	Banawa	Gunung Bale	LS 0° 40'.547" - BT 119° 44'.561"	Bak Penampung Air 2	1 Struktur		BPCBGTO.72.03/OD CB.2011 12 02 00039				Inventarisasi Tinggalan Cagar Budaya di Kabupaten Donggala
7	Banawa	Gunung Bale	LS 0° 40'.544" - BT 119° 44'.569"	Struktur pondasi bangunan	1 Struktur		BPCBGTO.72.03/OD CB.2011 12 02 00040				Inventarisasi Tinggalan Cagar Budaya di Kabupaten Donggala
8	Banawa	Gunung Bale		Bekas Garasi Peninggalan Kolonial	1 Bangunan		BPCBGTO.72.03/OD CB.2011 12 02 00041				Inventarisasi Tinggalan Cagar Budaya di Kabupaten Donggala
9	Banawa	Gunung Bale	LS 0° 40'.516" - BT 119° 44'.606"	Struktur Pintu Gerbang	1 Struktur		BPCBGTO.72.03/OD CB.2011 12 02 00042				Inventarisasi Tinggalan Cagar Budaya di Kabupaten Donggala
10	Banawa	Gunung Bale	LS 0° 40'.399" - BT 119° 44'.545"	Bangunan Kolonial Pasanggrahan	1 Bangunan		BPCBGTO.72.03/OD CB.2011 12 02 00043				Inventarisasi Tinggalan Cagar Budaya di Kabupaten Donggala

11	Banawa	Kel Boya		Kereta Jenazah (<i>Rust In Vrede</i>)	1 Benda	BPCB.GTO/72/0 3.08/0187	BPCBGTO.72.03/OD CB.2011 12 02 00044				Inventarisasi Tinggalan Cagar Budaya di Kabupaten Donggala
12	Banawa Tengah	Kola-Kola	LS 0 43'.984" - BT 119 42'.571"	Makam To Bengnge (Lasarua)	1 Struktur	BPCB.GTO/72/0 3.08/0188	BPCBGTO.72.03/OD CB.2011 12 02 00045				Inventarisasi Tinggalan Cagar Budaya di Kabupaten Donggala
13	Banawa Tengah	Kola-Kola	LS 0 44'.002" - BT 119 42'.647"	Meriam Kuno	1 Meriam	BPCB.GTO/72/0 3.08/0189	BPCBGTO.72.03/OD CB.2011 12 02 00046				Inventarisasi Tinggalan Cagar Budaya di Kabupaten Donggala
14	Banawa tengah	Kola-Kola	LS 0 44'.027" - BT 119 42'.447"	Benteng (<i>Bentelevo</i>)	Struktur	BPCB.GTO/72/0 3.27/0190	BPCBGTO.72.03/OD CB.2011 12 02 00047				Inventarisasi Tinggalan Cagar Budaya di Kabupaten Donggala
15	Tawaeli	Wani	0°41'34.91"LS - 119°50'13.05"BT	Masjid tua Al Amin Wani	1 Bangunan		BPCBGTO.72.03/OD CB.2011 12 02 00048				Inventarisasi Tinggalan Cagar Budaya di Kabupaten Donggala
16	Tawaeli	Wani	0°41'34.53"LS - 119°50'12.74"BT	Makam Siti Aisyah Binti Yahya Al Mahdaly	1 Struktur		BPCBGTO.72.03/OD CB.2011 12 02 00049				Inventarisasi Tinggalan Cagar Budaya di Kabupaten Donggala
17	Tawaeli	Wani	LS 0° 41'.669" - BT 119° 50'.319"	Makam Said Agil Al Mahdaly	3 Struktur		BPCBGTO.72.03/OD CB.2011 12 02 00050				Inventarisasi Tinggalan Cagar Budaya di Kabupaten Donggala
18	Sindue	Toaya	LS 0° 35'.999" - BT 119° 47'.852"	Masjid Tua Jami Toaya	1 Bangunan	BPCB.GTO/72/0 3.10/0191	BPCBGTO.72.03/OD CB.2011 12 02 00051				Inventarisasi Tinggalan Cagar Budaya di Kabupaten Donggala
19	Tanantovea			Masjid Tua Al Muhajirin							
20		Oloboju		Lumpang Batu Oloboju							
KABUPATEN PARIGI MOUTONG (*)											
1	Tinombo	Tinombo		Bekas Istana Raja Moutong	1 Bangunan	BPCB.GTO/72/0 8.03/0251					Studi Teknis Pemugaran
2				Istana Raja Moutong (Raja Tombolotutu)							
3	Tinombo	Tinombo		Penjara Tua Tinombo							

4	Tinombo	Tinombo		Rumah Sakit Kerajaan Tinombo								
6	Tinombo	Tinombo		BCB Rumah Raja Moutong berupa Meriam								
10	Bolano	Bolano Tengah		BCB Tombak Arajang Raja Bolano								
12	Parigi	Loji		Makam Raja Magau Tonikota (1607-1627)								
13	Parigi	Masigi		Makam Raja Puselembah (1821-1872)								
14	Parigi	Parigimpu'u		Makam Raja Ngguni Puselemba (1880-1887)								
15	Parigi	Parigimpu'u		Makam Raja Tagunu (1929-1960)								
16	Parigi	Parigimpu'u		Makam Raja Sawali (1821-1855)								
17	Parigi	Parigimpu'u		Makam Ratu Djengi Ntonambaru (1897-1898)								
18	Parigi	Parigimpu'u		Makam Raja Manggau Djanggo (1627-1661)								
19	Parigi	Parigimpu'u		Makam Raja Langimoili (1579-1602)								
20	Parigi	Parigimpu'u		Makam Datuak Mangaji (Makam Rangga Dunia/Tori Agama)								
32	Palasa	E'Eya		Makam Keramat La Mohammad								
34	Tomini	Tomini		Batu Polu Polantiane Magau								
11	Bolano	Bolano		Lumpang Batu Uwe Vatu Ni'pa Desa Bolano								
				Lumpang batu Balinggi								
26	Palasa	Palasa		Jembatan Belanda Palasa								
42	2	Tinombo	Tinombo	Batu Pelantikan Raja Goa								
45	5	Tinombo	Tinombo	Sanjata Raja Tombolotutu								
47	7	Tinombo	Tinombo	Potugane Raja (Ranjang Raja)								

48	8	Tinombo	Tinombo		Makam Raja Kuti Tombolotutu								
49	9	Moutong	Lobu		Baskome (mangkok anti Basi/keramik cina)								
61	21	Parigi			Lumpang Batu Loji Dili								
62	22	Parigi	Olaya		Lumpang Batu Olaya								
63	23	Torue	Balinggi		Lumpang Batu Torue								
64	24	Torue	Tanalanto		Lumpang Batu Tanalanto								
65	25	Balinggi	Suli		Lumpang Batu Suli	8 (Delapan) buah Lumpang							
67	27	Palasa	Palasa		Lumpang Batu Palasa								
68	28	Palasa	Palasa		Arca Menhir Palasa								
69	29	Palasa	Palasa		Benteng Palasa								
70	30	Palasa	Palasa		Istana Raja Mautong								
71	31	Palasa	Palasa		Gua Palasa								
	33	Palolo	Makmur		Situs Palolo								
KABUPATEN POSO													
	1	Lore Tengah	Hanggira	LS 01° 41,488' dan BT 120°12,789'	Situs Pokekea	29 Kalamba, 11 Tutup Kalamba, 4 Arca, 27 Dakon, 5 Lumpang Batu, 3 Meja Altar, 3 Batu Dulang, 10 Batu Bergores	BP3.GTLO/72/0 2.08.0029					Kepmenbud par: KM.11/PW.0 07/MKP 03	1. Studi konservasi Taman Situs Megalitik Pokekea
													2. Zonasi Situs Megalitik Pokekea
													3. Inventarisasi di Kecamatan Lore Tengah, Kabupaten Poso
													4. Delineasi Kawasan Megalitik Lore Lindu
					Kalamba 1	1 Benda		BPCBGTO.72.02/OD CB.2014 09 04 00001					
					Kalamba 2	1 Benda		BPCBGTO.72.02/OD CB.2014 09 04 00002					

				Kalamba 3	1 Benda		BPCBGTO.72.02/OD CB.2014 09 04 00003				
				Kalamba 4	1 Benda		BPCBGTO.72.02/OD CB.2014 09 04 00004				
				Kalamba 5	1 Benda		BPCBGTO.72.02/OD CB.2014 09 04 00005				
				Kalamba 6	1 Benda		BPCBGTO.72.02/OD CB.2014 09 04 00006				
				Kalamba 7	1 Benda		BPCBGTO.72.02/OD CB.2014 09 04 00007				
				Kalamba 8	1 Benda		BPCBGTO.72.02/OD CB.2014 09 04 00008				
				Kalamba 9	1 Benda		BPCBGTO.72.02/OD CB.2014 09 04 00009				
				Kalamba 10	1 Benda		BPCBGTO.72.02/OD CB.2014 09 04 00010				
				Kalamba 11	1 Benda		BPCBGTO.72.02/OD CB.2014 09 04 00011				
				Kalamba 12	1 Benda		BPCBGTO.72.02/OD CB.2014 09 04 00012				
				Kalamba 13	1 Benda		BPCBGTO.72.02/OD CB.2014 09 04 00013				
				Kalamba 14	1 Benda		BPCBGTO.72.02/OD CB.2014 09 04 00014				
				Kalamba 15	1 Benda		BPCBGTO.72.02/OD CB.2014 09 04 00015				
				Kalamba 16	1 Benda		BPCBGTO.72.02/OD CB.2014 09 04 00016				
				Kalamba 17	1 Benda		BPCBGTO.72.02/OD CB.2014 09 04 00017				
				Kalamba 18	1 Benda		BPCBGTO.72.02/OD CB.2014 09 04 00018				
				Kalamba 19	1 Benda		BPCBGTO.72.02/OD CB.2014 09 04 00019				

				Kalamba 20	1 Benda		BPCBGTO.72.02/OD CB.2014 09 04 00020				
				Kalamba 21	1 Benda		BPCBGTO.72.02/OD CB.2014 09 04 00021				
				Kalamba 22	1 Benda		BPCBGTO.72.02/OD CB.2014 09 04 00022				
				Kalamba 23	1 Benda		BPCBGTO.72.02/OD CB.2014 09 04 00023				
				Kalamba 24	1 Benda		BPCBGTO.72.02/OD CB.2014 09 04 00024				
				Kalamba 25	1 Benda		BPCBGTO.72.02/OD CB.2014 09 04 00025				
				Kalamba 26	1 Benda		BPCBGTO.72.02/OD CB.2014 09 04 00026				
				Kalamba 27	1 Benda		BPCBGTO.72.02/OD CB.2014 09 04 00027				
				Kalamba 28	1 Benda		BPCBGTO.72.02/OD CB.2014 09 04 00028				
				Kalamba 29	1 Benda		BPCBGTO.72.02/OD CB.2014 09 04 00029				
				Tutup Kalamba 1	1 Benda		BPCBGTO.72.02/OD CB.2014 09 04 00030				
				Tutup Kalamba 2	1 Benda		BPCBGTO.72.02/OD CB.2014 09 04 00031				
				Tutup Kalamba 3	1 Benda		BPCBGTO.72.02/OD CB.2014 09 04 00032				
				Tutup Kalamba 4	1 Benda		BPCBGTO.72.02/OD CB.2014 09 04 00033				
				Tutup Kalamba 5	1 Benda		BPCBGTO.72.02/OD CB.2014 09 04 00034				
				Tutup Kalamba 6	1 Benda		BPCBGTO.72.02/OD CB.2014 09 04 00035				
				Tutup Kalamba 7	1 Benda		BPCBGTO.72.02/OD CB.2014 09 04 00036				

				Tutup Kalamba 8	1 Benda		BPCBGTO.72.02/OD CB.2014 09 04 00037				
				Tutup Kalamba 9	1 Benda		BPCBGTO.72.02/OD CB.2014 09 04 00038				
				Tutup Kalamba 10	1 Benda		BPCBGTO.72.02/OD CB.2014 09 04 00039				
				Tutup Kalamba 11	1 Benda		BPCBGTO.72.02/OD CB.2014 09 04 00040				
				Arca 1	1 Benda		BPCBGTO.72.02/OD CB.2014 09 04 00041				
				Arca 2	1 Benda		BPCBGTO.72.02/OD CB.2014 09 04 00042				
				Arca 3	1 Benda		BPCBGTO.72.02/OD CB.2014 09 04 00043				
				Arca 4	1 Benda		BPCBGTO.72.02/OD CB.2014 09 04 00044				
				Batu Dakon 1	1 Benda		BPCBGTO.72.02/OD CB.2014 09 04 00045				
				Batu Dakon 2	1 Benda		BPCBGTO.72.02/OD CB.2014 09 04 00046				
				Batu Dakon 3	1 Benda		BPCBGTO.72.02/OD CB.2014 09 04 00047				
				Batu Dakon 4	1 Benda		BPCBGTO.72.02/OD CB.2014 09 04 00048				
				Batu Dakon 5	1 Benda		BPCBGTO.72.02/OD CB.2014 09 04 00049				
				Batu Dakon 6	1 Benda		BPCBGTO.72.02/OD CB.2014 09 04 00050				
				Batu Dakon 7	1 Benda		BPCBGTO.72.02/OD CB.2014 09 04 00051				
				Batu Dakon 8	1 Benda		BPCBGTO.72.02/OD CB.2014 09 04 00052				
				Batu Dakon 9	1 Benda		BPCBGTO.72.02/OD CB.2014 09 04 00053				

				Batu Dakon 10	1 Benda		BPCBGTO.72.02/OD CB.2014 09 04 00054				
				Batu Dakon 11	1 Benda		BPCBGTO.72.02/OD CB.2014 09 04 00055				
				Batu Dakon 12	1 Benda		BPCBGTO.72.02/OD CB.2014 09 04 00056				
				Batu Dakon 13	1 Benda		BPCBGTO.72.02/OD CB.2014 09 04 00057				
				Batu Dakon 14	1 Benda		BPCBGTO.72.02/OD CB.2014 09 04 00058				
				Batu Dakon 15	1 Benda		BPCBGTO.72.02/OD CB.2014 09 04 00059				
				Batu Dakon 16	1 Benda		BPCBGTO.72.02/OD CB.2014 09 04 00060				
				Batu Dakon 17	1 Benda		BPCBGTO.72.02/OD CB.2014 09 04 00061				
				Batu Dakon 18	1 Benda		BPCBGTO.72.02/OD CB.2014 09 04 00062				
				Batu Dakon 19	1 Benda		BPCBGTO.72.02/OD CB.2014 09 04 00063				
				Batu Dakon 20	1 Benda		BPCBGTO.72.02/OD CB.2014 09 04 00064				
				Batu Dakon 21	1 Benda		BPCBGTO.72.02/OD CB.2014 09 04 00065				
				Batu Dakon 22	1 Benda		BPCBGTO.72.02/OD CB.2014 09 04 00066				
				Batu Dakon 23	1 Benda		BPCBGTO.72.02/OD CB.2014 09 04 00067				
				Batu Dakon 24	1 Benda		BPCBGTO.72.02/OD CB.2014 09 04 00068				
				Batu Dakon 25	1 Benda		BPCBGTO.72.02/OD CB.2014 09 04 00069				
				Batu Dakon 26	1 Benda		BPCBGTO.72.02/OD CB.2014 09 04 00070				

				Batu Dakon 27	1 Benda		BPCBGTO.72.02/OD CB.2014 09 04 00071				
				Lumpang Batu 1	1 Benda		BPCBGTO.72.02/OD CB.2014 09 04 00072				
				Lumpang Batu 2	1 Benda		BPCBGTO.72.02/OD CB.2014 09 04 00073				
				Lumpang Batu 3	1 Benda		BPCBGTO.72.02/OD CB.2014 09 04 00074				
				Lumpang Batu 4	1 Benda		BPCBGTO.72.02/OD CB.2014 09 04 00075				
				Lumpang Batu 5	1 Benda		BPCBGTO.72.02/OD CB.2014 09 04 00076				
				Altar Batu/Meja altar 1	1 Benda		BPCBGTO.72.02/OD CB.2014 09 04 00077				
				Altar Batu/Meja altar 2	1 Benda		BPCBGTO.72.02/OD CB.2014 09 04 00078				
				Altar Batu/Meja altar 3	1 Benda		BPCBGTO.72.02/OD CB.2014 09 04 00079				
				Batu Dulang 1	1 Benda		BPCBGTO.72.02/OD CB.2014 09 04 00080				
				Batu Dulang 2	1 Benda		BPCBGTO.72.02/OD CB.2014 09 04 00081				
				Batu Dulang 3	1 Benda		BPCBGTO.72.02/OD CB.2014 09 04 00082				
				Batu Bergores 1	1 Benda		BPCBGTO.72.02/OD CB.2014 09 04 00083				
				Batu Bergores 2	1 Benda		BPCBGTO.72.02/OD CB.2014 09 04 00084				
				Batu Bergores 3	1 Benda		BPCBGTO.72.02/OD CB.2014 09 04 00085				
				Batu Bergores 4	1 Benda		BPCBGTO.72.02/OD CB.2014 09 04 00086				
				Batu Bergores 5	1 Benda		BPCBGTO.72.02/OD CB.2014 09 04 00087				

				Batu Bergores 6	1 Benda		BPCBGTO.72.02/OD CB.2014 09 04 00088				
				Batu Bergores 7	1 Benda		BPCBGTO.72.02/OD CB.2014 09 04 00089				
				Batu Bergores 8	1 Benda		BPCBGTO.72.02/OD CB.2014 09 04 00090				
				Batu Bergores 9	1 Benda		BPCBGTO.72.02/OD CB.2014 09 04 00091				
				Batu Bergores 10	1 Benda		BPCBGTO.72.02/OD CB.2014 09 04 00092				
2	Poso Pesisir	Kasiguncu	LS 01°25' 13,42" dan BT 120°39' 26,94"	Makam Soae (Papa I Wunte)	1 Makam	BPCB.GTO/72/0 2.02/0175	BPCBGTO.72.02/OD CB.2012 05 08 00093				Inventarisasi cagar budaya
3	Poso Pesisir	Kasiguncu	LS 01°25' 17,2" dan BT 120°39' 34,86"	Gereja Tua Kasiguncu	1 Bangunan	BPCB.GTO/72/0 2.02/0176	BPCBGTO.72.02/OD CB.2012 05 08 00094				Inventarisasi cagar budaya
4	Poso Pesisir	Mapane	LS 01°25' 2,40" dan BT 120°40' 30,65"	Rumah Saoraja Mapane	1 Bangunan	BPCB.GTO/72/0 2.02/0177	BPCBGTO.72.02/OD CB.2012 05 08 00095				Inventarisasi cagar budaya
5	Poso Pesisir	Mapane	LS 01°25' 2,40" dan BT 120°40' 30,65"	Masjid Tua Mapane	1 Bangunan	BPCB.GTO/72/0 2.02/0177	BPCBGTO.72.02/OD CB.2012 05 08 00096				Inventarisasi cagar budaya
6	Poso Pesisir	Malitu	LS 01°28' 17,52" dan BT 120°40' 17,22"	Gereja Tua Malitu	1 bangunan	BPCB.GTO/72/0 2.19/0178	BPCBGTO.72.02/OD CB.2012 05 08 00097				Inventarisasi cagar budaya
7	Poso Kota	Kel. Lawanga	LS 01°22' 40,19" dan BT 120°45' 42,96"	Makam Dr N Adriani Kruyt	1 Struktur	BPCB.GTO/72/0 2.01/0179	BPCBGTO.72.02/OD CB.2012 05 08 00098				Inventarisasi cagar budaya
8	Pamona Pusu	Kel Pamona	LS 01°45' 48,92" dan BT 120°38' 20,1"	Gua Pamona	1 Struktur	BPCB.GTO/72/0 2.04/0180	BPCBGTO.72.02/OD CB.2012 05 09 00099				Inventarisasi cagar budaya
9	Pamona Puse	Kel Pamona	LS 01°45' 42,22" dan BT 120°38' 26,66"	Rumah DR Albertus Cornelius Kruyt	1 Bangunan	BPCB.GTO/72/0 2.04/0181	BPCBGTO.72.02/OD CB.2012 05 09 00100				Inventarisasi cagar budaya
10	Pamona Pusulemba	Kel Tentena	LS 01°45' 22,56" dan BT 120°39' 25,14"	Ceruk Latea	1 Struktur	BPCB.GTO/72/0 2.04/0182	BPCBGTO.72.02/OD CB.2012 05 09 00101				Inventarisasi cagar budaya
11			LS 1°45'377" dan BT 120°39'426"	Gua Latea	1 Struktur		BPCBGTO.72.02/OD CB.2012 05 09 00102				Inventarisasi cagar budaya
12	Pamona Utara	Kel Sangelo	LS 01°45' 38,28" dan BT 120°38' 49,92"	Ceruk Tangkaboba	1 Struktur	BPCB.GTO/72/0 2.04/0183	BPCBGTO.72.02/OD CB.2012 05 09 00103				Inventarisasi cagar budaya
13	Pamona	Pamona (Jl Watu Mpogaa)	LS 01°45' 24,84" dan BT 120°38' 26,34"	Watu Mpogaa (Menhir/Batu Perpisahan):	4 Menhir:	BPCB.GTO/72/0 2.04/0184					Inventarisasi cagar budaya

				Menhir 1	1 Benda		BPCBGTO.72.02/OD CB.2012 05 09 00104				
				Menhir 2	1 Benda		BPCBGTO.72.02/OD CB.2012 05 09 00105				
				Menhir 3	1 Benda		BPCBGTO.72.02/OD CB.2012 05 09 00106				
				Menhir 4	1 Benda		BPCBGTO.72.02/OD CB.2012 05 09 00107				
14	Pamona	Pamona (Jl Ue Datu)	LS 01°45' 36,26" dan BT 120°38' 28,14"	Nisan Makam Kerabat Luhu	1 Benda	BPCB.GTO/72/0 2.04/0185	BPCBGTO.72.02/OD CB.2012 05 09 00108				Inventarisasi cagar budaya
15	Lore Selatan	Bomba	LS 01° 51' 11,09" dan BT 120°17' 29,6"	Situs Paseu'a (Arca Langke Bulawa)	1 Benda	BPCB.GTO/72/0 2.09/0126	BPCBGTO.72.02/OD CB.2012 05 10 00109				Inventarisasi cagar budaya
16	Lore Selatan	Pada	LS 01° 51' 49,5" dan BT 120°16' 46,74"	Situs Bulu Loga	1 Benda	BPCB.GTO/72/0 2.09/0127	BPCBGTO.72.02/OD CB.2012 05 10 00110				Inventarisasi cagar budaya
17	Lore Selatan	Bukit Mungkuilu	LS 01° 51' 51,26" dan BT 120°16' 40,38"	Situs Mungkuilu:	2 Benda	BPCB.GTO/72/0 2.09/0128					Inventarisasi cagar budaya
				Tempayan Kubur 1	1 Benda		BPCBGTO.72.02/OD CB.2012 05 10 00111				
				Tempayan Kubur 2	1 Benda		BPCBGTO.72.02/OD CB.2012 05 10 00112				
18	Lore Selatan	Bewa	LS 01° 52' 38,6" dan BT 120°15' 38,6"	Arca Megalit Ari Impohi	1 Benda	BPCB.GTO/72/0 2.09/0129	BPCBGTO.72.02/OD CB.2012 05 10 00113				Inventarisasi cagar budaya
19	Lore Selatan	Gintu (halaman rmh Salbert Pole)	LS 01° 53' 17,150" dan BT 120°14' 24,957"	Situs Tarairoe/Arca Pekadoi	1 Benda	BPCB.GTO/72/0 2.09/0132	BPCBGTO.72.02/OD CB.2012 05 10 00114				Inventarisasi cagar budaya
20	Lore Selatan	Gintu (3 meter dari arca pekadoi)		Lesung dan Lumpang Batu (Watu Iso):	2 Benda	BPCB.GTO/72/0 2.09/0133					Inventarisasi cagar budaya
				Lesung Batu	1 Benda		BPCBGTO.72.02/OD CB.2012 05 10 00115				
				Lumpang Batu	1 Benda		BPCBGTO.72.02/OD CB.2012 05 10 00116				
21	Lore Selatan	Gintu		Rumah adat Tambi	1 Bangunan	BPCB.GTO/72/0 2.09/0134	BPCBGTO.72.02/OD CB.2012 05 10 00117				Inventarisasi cagar budaya
22	Lore Selatan	Gintu		Buho	1 Bangunan		BPCBGTO.72.02/OD CB.2012 05 10 00118				Inventarisasi cagar budaya

23	Lore Selatan	Padangkaia	LS 01°54' 5,04" dan BT 120°15' 3,3"	Situs Tantaduo	1 Benda	BPCB.GTO/72/0 2.09/0135	BPCBGTO.72.02/OD CB.2012 05 11 00119				Inventarisasi cagar budaya
24	Lore Selatan	Bulili (pebohoa)		Lumpang Batu Pebohoa (<i>pemotongan</i>)	1 Lumpang batu	BPCB.GTO/72/0 2.09/0136	BPCBGTO.72.02/OD CB.2012 05 11 00120				Inventarisasi cagar budaya
26	Lore Selatan	Bulili	LS 01°54' 4,62" dan BT 120°16' 6,48"	Situs Panto:	3 Menhir (<i>Tarairoi</i>), 4 Batu Datar, 1 Arca, 1 Batu bermotif, Batu Oboka, 2 Lumpang Batu	BPCB.GTO/72/0 2.09/0137					Inventarisasi cagar budaya
				Menhir 1	1 Benda		BPCBGTO.72.02/OD CB.2012 05 11 00121				
				Menhir 2	1 Benda		BPCBGTO.72.02/OD CB.2012 05 11 00122				
				Menhir 3	1 Benda		BPCBGTO.72.02/OD CB.2012 05 11 00123				
				Batu Datar 1	1 Benda		BPCBGTO.72.02/OD CB.2012 05 11 00124				
				Batu Datar 2	1 Benda		BPCBGTO.72.02/OD CB.2012 05 11 00125				
				Batu Datar 3	1 Benda		BPCBGTO.72.02/OD CB.2012 05 11 00126				
				Batu Datar 4	1 Benda		BPCBGTO.72.02/OD CB.2012 05 11 00127				
				Arca	1 Benda		BPCBGTO.72.02/OD CB.2012 05 11 00128				
				Batu Bermotif	1 Benda		BPCBGTO.72.02/OD CB.2012 05 11 00129				
				Batu Oboka	1 Benda		BPCBGTO.72.02/OD CB.2012 05 11 00130				
27	Lore Selatan	Bakekau	LS 01°55' 13,24" dan BT 120°15' 55,15"	Arca Tinoo	1 Benda	BPCB.GTO/72/0 2.09/0138	BPCBGTO.72.02/OD CB.2012 05 11 00131				Inventarisasi cagar budaya
28	Lore Selatan	Bakekau	LS. 120° 15' 33,97" – BT. 1° 54' 44,54"	Lumpang Batu Bakekau	1 Benda		BPCBGTO.72.02/OD CB.2012 05 11 00132				
29	Lore Barat	Lelio	LS 01°50' 46,74" dan BT 120°16' 49,34"	Situs Lelio	Batu datar, Lesung batu, dan tutup wadah	BPCB.GTO/72/0 2.23/0139					Inventarisasi cagar budaya

					Batu datar 1		BPCBGTO.72.02/OD CB.2012 05 11 00133				
					Batu datar 2		BPCBGTO.72.02/OD CB.2012 05 11 00134				
					Batu datar 3		BPCBGTO.72.02/OD CB.2012 05 11 00135				
					Batu datar 4		BPCBGTO.72.02/OD CB.2012 05 11 00136				
					Batu datar 5		BPCBGTO.72.02/OD CB.2012 05 11 00137				
					Batu datar 6		BPCBGTO.72.02/OD CB.2012 05 11 00138				
					Batu datar 7		BPCBGTO.72.02/OD CB.2012 05 11 00139				
					Lesung Batu		BPCBGTO.72.02/OD CB.2012 05 11 00140				
					Tutup wadah		BPCBGTO.72.02/OD CB.2012 05 11 00141				
30	Lore Barat	Lengkeka		Megalitik Padang Hamboa:	3 Kalamba, 1 Bakal Kalamba, 1 Dakon (<i>Watu Oba</i>), 1 Arca Monyet	BPCB.GTO/72/0 2.23/0142					Inventarisasi cagar budaya
				Kalamba 1	1 Benda		BPCBGTO.72.02/OD CB.2012 05 11 00142				
				Kalamba 2	1 Benda		BPCBGTO.72.02/OD CB.2012 05 11 00143				
				Kalamba 3	1 Benda		BPCBGTO.72.02/OD CB.2012 05 11 00144				
				Bakal Kalamba	1 Benda		BPCBGTO.72.02/OD CB.2012 05 11 00145				
				Batu Dakon (<i>Watu Oba</i>)	1 Benda		BPCBGTO.72.02/OD CB.2012 05 11 00146				
				Arca Monyet	1 Benda		BPCBGTO.72.02/OD CB.2012 05 11 00147				

31	Lore Barat	Kolori	LS 01°51'34,52" dan BT 120°15' 17,8"	Situs Sepe:		BPCB.GTO/72/0 2.23/0148					Inventarisasi cagar budaya Kabupaten Poso Deliniasi Kawasan Megalitik Lore Lindu
				Arca Palindo	1 Benda		BPCBGTO.72.02/OD CB.2012 05 11 00148				
				Bakal Kalamba	1 Benda		BPCBGTO.72.02/OD CB.2018 07 27 00149				
				Kalamba	1 Benda		BPCBGTO.72.02/OD CB.2018 07 27 00150				
				Umpak Batu	Belum diidentifikasi		BPCBGTO.72.02/OD CB.2018 07 27 00151				
				Sebaran Batu monolit	Belum diidentifikasi		BPCBGTO.72.02/OD CB.2018 07 27 00152				
32	Lore Barat	Kolori	LS 01°50'57,416" dan BT 120°16' 16,916"	Situs Kolori:	2 Kalamba, 6 Lumpang, 1 Dakon	BPCB.GTO/72/0 2.23/0150					Inventarisasi cagar budaya
				Kalamba 1	1 Benda		BPCBGTO.72.02/OD CB.2012 05 11 00153				
				Kalamba 2	1 Benda		BPCBGTO.72.02/OD CB.2012 05 11 00154				
				Lumpang Batu 1	1 Benda		BPCBGTO.72.02/OD CB.2012 05 11 00155				
				Lumpang Batu 2	1 Benda		BPCBGTO.72.02/OD CB.2012 05 11 00156				
				Lumpang Batu 3	1 Benda		BPCBGTO.72.02/OD CB.2012 05 11 00157				
				Lumpang Batu 4	1 Benda		BPCBGTO.72.02/OD CB.2012 05 11 00158				
				Lumpang Batu 5	1 Benda		BPCBGTO.72.02/OD CB.2012 05 11 00159				
Lumpang Batu 6	1 Benda		BPCBGTO.72.02/OD CB.2012 05 11 00160								
Lumpang Batu 7	1 Benda		BPCBGTO.72.02/OD CB.2012 05 11 00161								

					Batu Dakon	1 Benda		BPCBGTO.72.02/OD CB.2012 05 11 00162				
33	Lore Tengah	Bariri	LS 1° 41' 0,643" dan BT 120° 14' 15,517"	Situs Bangkeluho:	1 Arca, 10 Kalamba, 1 Dakon, 1 Batu bergores	BP3.GTLO/72/0 2.08/0030						1.Studi Kelayakan Kawasan Megalitik Lore Tengah
												2. Penanganan Kasus Pencurian Patung Megalit dan Penyelamatan
												3. Studi Masterplan Kawasan Megalitik Lore Lindu
												4. Delineasi Kawasan Megalitik Lore Lindu
					Arca	1 Benda		BPCBGTO.72.02/OD CB.2018 07 27 00163				
					Kalamba 1	1 Benda		BPCBGTO.72.02/OD CB.2018 07 27 00164				
					Kalamba 2	1 Benda		BPCBGTO.72.02/OD CB.2018 07 27 00165				
					Kalamba 3	1 Benda		BPCBGTO.72.02/OD CB.2018 07 27 00166				
					Kalamba 4	1 Benda		BPCBGTO.72.02/OD CB.2018 07 27 00167				
					Kalamba 5	1 Benda		BPCBGTO.72.02/OD CB.2018 07 27 00168				
					Kalamba 6	1 Benda		BPCBGTO.72.02/OD CB.2018 07 27 00169				
					Kalamba 7	1 Benda		BPCBGTO.72.02/OD CB.2018 07 27 00170				
					Kalamba 8	1 Benda		BPCBGTO.72.02/OD CB.2018 07 27 00171				
					Kalamba 9	1 Benda		BPCBGTO.72.02/OD CB.2018 07 27 00172				
					Kalamba 10	1 Benda		BPCBGTO.72.02/OD CB.2018 07 27 00173				

				Batu Dakon	1 Benda		BPCBGTO.72.02/OD CB.2018 07 27 00174				
				Batu Bergores dengan 1 lubang	1 Benda		BPCBGTO.72.02/OD CB.2018 07 27 00175				
				Dolmen 1	1 Benda		BPCBGTO.72.02/OD CB.2018 07 27 00176				
				Dolmen 2	1 Benda		BPCBGTO.72.02/OD CB.2018 07 27 00177				
				Dolmen 3	1 Benda		BPCBGTO.72.02/OD CB.2018 07 27 00178				
				Dolmen 4	1 Benda		BPCBGTO.72.02/OD CB.2018 07 27 00179				
				Tutup Kalamba 1	1 Benda		BPCBGTO.72.02/OD CB.2018 07 27 00180				
				Tutup Kalamba 2	1 Benda		BPCBGTO.72.02/OD CB.2018 07 27 00181				
				Bakal Arca	1 Benda		BPCBGTO.72.02/OD CB.2018 07 27 00182				
34	Lore Tengah	Doda	LS 01° 43' 54,6" dan BT 120°15' 16,2"	Situs Rumah Tradisional Tambi dan Buho:	2 Bangunan	BP3.GTLO/72/0 2.08/0038					1. Inventarisasi Cagar Budaya Lore Tengah-Utara
											2. Pemugaran Rumah Tradisional Tambi dan Buho
											3. Delineasi Kawasan Megalitik Lore Lindu
				Tambi	1 Bangunan		BPCBGTO.72.02/OD CB.2014 09 07 00183				
				Buho	1 Bangunan		BPCBGTO.72.02/OD CB.2014 09 07 00184				
35	Lore Tengah	Doda	LS 01° 42' 40,096" dan BT 120° 15' 30,774"	Situs Tadulako (Buleli):	11 Kalamba, 2 Tutup Kalamba, 2 Arca Batu, 9 Dakon, 4 Altar batu/batu datar, 3 Batu bergores, 4 Umpak, 1 Temu Gelang	BP3.GTLO/72/0 2.08/0024					1. Inventarisasi Cagar Budaya di Lore Tengah-Utara

				Kalamba 1	1 Benda		BPCBGTO.72.02/OD CB.2014 09 07 00185				
				Kalamba 2	1 Benda		BPCBGTO.72.02/OD CB.2014 09 07 00186				
				Kalamba 3	1 Benda		BPCBGTO.72.02/OD CB.2014 09 07 00187				
				Kalamba 4	1 Benda		BPCBGTO.72.02/OD CB.2014 09 07 00188				
				Kalamba 5	1 Benda		BPCBGTO.72.02/OD CB.2014 09 07 00189				
				Kalamba 6	1 Benda		BPCBGTO.72.02/OD CB.2014 09 07 00190				
				Kalamba 7	1 Benda		BPCBGTO.72.02/OD CB.2014 09 07 00191				
				Kalamba 8	1 Benda		BPCBGTO.72.02/OD CB.2014 09 07 00192				
				Kalamba 9	1 Benda		BPCBGTO.72.02/OD CB.2014 09 07 00193				
				Kalamba 10	1 Benda		BPCBGTO.72.02/OD CB.2014 09 07 00194				
				Kalamba 11	1 Benda		BPCBGTO.72.02/OD CB.2014 09 07 00195				
				Tutup Kalamba 1	1 Benda		BPCBGTO.72.02/OD CB.2014 09 07 00196				
				Tutup Kalamba 2	1 Benda		BPCBGTO.72.02/OD CB.2014 09 07 00197				
				Arca 1 (Tadulako)	1 Benda		BPCBGTO.72.02/OD CB.2014 09 07 00198				
				Arca 2	1 Benda		BPCBGTO.72.02/OD CB.2014 09 07 00199				
				Batu Bergores 1	1 Benda		BPCBGTO.72.02/OD CB.2014 09 07 00200				
				Batu Bergores 2	1 Benda		BPCBGTO.72.02/OD CB.2014 09 07 00201				

				Batu Bergores 3	1 Benda		BPCBGTO.72.02/OD CB.2014 09 07 00202				
				Dolmen 1	1 Benda		BPCBGTO.72.02/OD CB.2014 09 07 00203				
				Dolmen 2	1 Benda		BPCBGTO.72.02/OD CB.2014 09 07 00204				
				Umpak 1	1 Benda		BPCBGTO.72.02/OD CB.2014 09 07 00205				
				Umpak 2	1 Benda		BPCBGTO.72.02/OD CB.2014 09 07 00206				
				Umpak 3	1 Benda		BPCBGTO.72.02/OD CB.2014 09 07 00207				
				Umpak 4	1 Benda		BPCBGTO.72.02/OD CB.2014 09 07 00208				
				Temu Gelang	1 Benda		BPCBGTO.72.02/OD CB.2014 09 07 00209				
				Dakon 1	1 Benda		BPCBGTO.72.02/OD CB.2014 09 07 00210				
				Dakon 2	1 Benda		BPCBGTO.72.02/OD CB.2014 09 07 00211				
				Dakon 3	1 Benda		BPCBGTO.72.02/OD CB.2014 09 07 00212				
				Dakon 4	1 Benda		BPCBGTO.72.02/OD CB.2014 09 07 00213				
				Dakon 5	1 Benda		BPCBGTO.72.02/OD CB.2014 09 07 00214				
				Dakon 6	1 Benda		BPCBGTO.72.02/OD CB.2014 09 07 00215				
				Dakon 7	1 Benda		BPCBGTO.72.02/OD CB.2014 09 07 00216				
				Dakon 8	1 Benda		BPCBGTO.72.02/OD CB.2014 09 07 00217				
				Dakon 9	1 Benda		BPCBGTO.72.02/OD CB.2014 09 07 00218				

				Altar batu 1	1 Benda		BPCBGTO.72.02/OD CB.2014 09 07 00219				
				Altar batu 2	1 Benda		BPCBGTO.72.02/OD CB.2014 09 07 00220				
				Altar batu 3	1 Benda		BPCBGTO.72.02/OD CB.2014 09 07 00221				
				Altar batu 4	1 Benda		BPCBGTO.72.02/OD CB.2014 09 07 00222				
				Penyangga altar batu	1 Benda		BPCBGTO.72.02/OD CB.2014 09 07 00223				
36	Lore Tengah	Lempe	LS 1°28'37.86" dan BT 120°25'15.12"	Situs Pada Lalu:	7 Kalamba, 2 Bakal Kalamba, 3 Arca, 3 Dakon (batu berlubang), 2 Lumpang Batu:	BP3.GTLO/72/0 2.08/0031					1. Studi Masterplan Kawasan Megalitik Lore Lindu 2. Studi Konservasi 3. Konservasi Batu 4. Deliniasi Kawasan Megalitik Lore Lindu
				Kalamba 1	1 Benda		BPCBGTO.72.02/OD CB.2018 07 26 00224				
				Kalamba 2	1 Benda		BPCBGTO.72.02/OD CB.2018 07 26 00225				
				Kalamba 3	1 Benda		BPCBGTO.72.02/OD CB.2018 07 26 00226				
				Kalamba 4	1 Benda		BPCBGTO.72.02/OD CB.2018 07 26 00227				
				Kalamba 5	1 Benda		BPCBGTO.72.02/OD CB.2018 07 26 00228				
				Kalamba 6	1 Benda		BPCBGTO.72.02/OD CB.2018 07 26 00229				
				Kalamba 7	1 Benda		BPCBGTO.72.02/OD CB.2018 07 26 00230				
				Bakal Kalamba 1	1 Benda		BPCBGTO.72.02/OD CB.2018 07 26 00231				
				Bakal Kalamba 2	1 Benda		BPCBGTO.72.02/OD CB.2018 07 26 00232				

				Arca 1	1 Benda		BPCBGTO.72.02/OD CB.2018 07 26 00233				
				Arca 2	1 Benda		BPCBGTO.72.02/OD CB.2018 07 26 00234				
				Arca 3	1 Benda		BPCBGTO.72.02/OD CB.2018 07 26 00235				
				Dakon (Batu Berlubang) 1	1 Benda		BPCBGTO.72.02/OD CB.2018 07 26 00236				
				Dakon (Batu Berlubang) 2	1 Benda		BPCBGTO.72.02/OD CB.2018 07 26 00237				
				Dakon (Batu Berlubang) 3	1 Benda		BPCBGTO.72.02/OD CB.2018 07 26 00238				
				Lumpang Batu 1	1 Benda		BPCBGTO.72.02/OD CB.2018 07 26 00239				
				Lumpang Batu 2	1 Benda		BPCBGTO.72.02/OD CB.2018 07 26 00240				
37	Lore Timur	Tamadue	LS 1° 28' 29,193" dan BT 120° 25' 29,830"	Situs Pekasele:	2 Arca, 3 Lumpang batu, 50 Umpak Batu, 2 Dakon, 6 Monolit	BPCB.GTO/72/0 2.07/0174					1. Studi Masterplan Kawasan Megalitik Lore Lindu
											2. Deliniasi Kawasan Megalitik Lore Lindu
				Arca 1 (Pekasele)	1 Benda		BPCBGTO.72.02/OD CB.2018 07 26 00241				
				Arca 2 (Pekatalinga)	1 Benda		BPCBGTO.72.02/OD CB.2018 07 26 00242				
				Lumpang Batu 1	1 Benda		BPCBGTO.72.02/OD CB.2018 07 26 00243				
				Lumpang Batu 2	1 Benda		BPCBGTO.72.02/OD CB.2018 07 26 00244				
				Lumpang Batu 3	1 Benda		BPCBGTO.72.02/OD CB.2018 07 26 00245				
				Umpak Batu 1	1 Benda		BPCBGTO.72.02/OD CB.2018 07 26 00246				

				Umpak Batu 2	1 Benda		BPCBGTO.72.02/OD CB.2018 07 26 00247				
				Umpak Batu 3	1 Benda		BPCBGTO.72.02/OD CB.2018 07 26 00248				
				Umpak Batu 4	1 Benda		BPCBGTO.72.02/OD CB.2018 07 26 00249				
				Umpak Batu 5	1 Benda		BPCBGTO.72.02/OD CB.2018 07 26 00250				
				Umpak Batu 6	1 Benda		BPCBGTO.72.02/OD CB.2018 07 26 00251				
				Umpak Batu 7	1 Benda		BPCBGTO.72.02/OD CB.2018 07 26 00252				
				Umpak Batu 8	1 Benda		BPCBGTO.72.02/OD CB.2018 07 26 00253				
				Umpak Batu 9	1 Benda		BPCBGTO.72.02/OD CB.2018 07 26 00254				
				Umpak Batu 10	1 Benda		BPCBGTO.72.02/OD CB.2018 07 26 00255				
				Umpak Batu 11	1 Benda		BPCBGTO.72.02/OD CB.2018 07 26 00256				
				Umpak Batu 12	1 Benda		BPCBGTO.72.02/OD CB.2018 07 26 00257				
				Umpak Batu 13	1 Benda		BPCBGTO.72.02/OD CB.2018 07 26 00258				
				Umpak Batu 14	1 Benda		BPCBGTO.72.02/OD CB.2018 07 26 00259				
				Umpak Batu 15	1 Benda		BPCBGTO.72.02/OD CB.2018 07 26 00260				
				Umpak Batu 16	1 Benda		BPCBGTO.72.02/OD CB.2018 07 26 00261				
				Umpak Batu 17	1 Benda		BPCBGTO.72.02/OD CB.2018 07 26 00262				
				Umpak Batu 18	1 Benda		BPCBGTO.72.02/OD CB.2018 07 26 00263				

				Umpak Batu 19	1 Benda		BPCBGTO.72.02/OD CB.2018 07 26 00264				
				Umpak Batu 20	1 Benda		BPCBGTO.72.02/OD CB.2018 07 26 00265				
				Umpak Batu 21	1 Benda		BPCBGTO.72.02/OD CB.2018 07 26 00266				
				Umpak Batu 22	1 Benda		BPCBGTO.72.02/OD CB.2018 07 26 00267				
				Umpak Batu 23	1 Benda		BPCBGTO.72.02/OD CB.2018 07 26 00268				
				Umpak Batu 24	1 Benda		BPCBGTO.72.02/OD CB.2018 07 26 00269				
				Umpak Batu 25	1 Benda		BPCBGTO.72.02/OD CB.2018 07 26 00270				
				Umpak Batu 26	1 Benda		BPCBGTO.72.02/OD CB.2018 07 26 00271				
				Umpak Batu 27	1 Benda		BPCBGTO.72.02/OD CB.2018 07 26 00272				
				Umpak Batu 28	1 Benda		BPCBGTO.72.02/OD CB.2018 07 26 00273				
				Umpak Batu 29	1 Benda		BPCBGTO.72.02/OD CB.2018 07 26 00274				
				Umpak Batu 30	1 Benda		BPCBGTO.72.02/OD CB.2018 07 26 00275				
				Umpak Batu 31	1 Benda		BPCBGTO.72.02/OD CB.2018 07 26 00276				
				Umpak Batu 32	1 Benda		BPCBGTO.72.02/OD CB.2018 07 26 00277				
				Umpak Batu 33	1 Benda		BPCBGTO.72.02/OD CB.2018 07 26 00278				
				Umpak Batu 34	1 Benda		BPCBGTO.72.02/OD CB.2018 07 26 00279				
				Umpak Batu 35	1 Benda		BPCBGTO.72.02/OD CB.2018 07 26 00280				

				Umpak Batu 36	1 Benda		BPCBGTO.72.02/OD CB.2018 07 26 00281				
				Umpak Batu 37	1 Benda		BPCBGTO.72.02/OD CB.2018 07 26 00282				
				Umpak Batu 38	1 Benda		BPCBGTO.72.02/OD CB.2018 07 26 00283				
				Umpak Batu 39	1 Benda		BPCBGTO.72.02/OD CB.2018 07 26 00284				
				Umpak Batu 40	1 Benda		BPCBGTO.72.02/OD CB.2018 07 26 00285				
				Umpak Batu 41	1 Benda		BPCBGTO.72.02/OD CB.2018 07 26 00286				
				Umpak Batu 42	1 Benda		BPCBGTO.72.02/OD CB.2018 07 26 00287				
				Umpak Batu 43	1 Benda		BPCBGTO.72.02/OD CB.2018 07 26 00288				
				Umpak Batu 44	1 Benda		BPCBGTO.72.02/OD CB.2018 07 26 00289				
				Umpak Batu 45	1 Benda		BPCBGTO.72.02/OD CB.2018 07 26 00290				
				Umpak Batu 46	1 Benda		BPCBGTO.72.02/OD CB.2018 07 26 00291				
				Umpak Batu 47	1 Benda		BPCBGTO.72.02/OD CB.2018 07 26 00292				
				Umpak Batu 48	1 Benda		BPCBGTO.72.02/OD CB.2018 07 26 00293				
				Umpak Batu 49	1 Benda		BPCBGTO.72.02/OD CB.2018 07 26 00294				
				Umpak Batu 50	1 Benda		BPCBGTO.72.02/OD CB.2018 07 26 00295				
				Dakon 1	1 Benda		BPCBGTO.72.02/OD CB.2018 07 26 00296				
				Dakon 2	1 Benda		BPCBGTO.72.02/OD CB.2018 07 26 00297				

				Monolit 1	1 Benda		BPCBGTO.72.02/OD CB.2018 07 26 00298				
				Monolit 2	1 Benda		BPCBGTO.72.02/OD CB.2018 07 26 00299				
				Monolit 3	1 Benda		BPCBGTO.72.02/OD CB.2018 07 26 00300				
				Monolit 4	1 Benda		BPCBGTO.72.02/OD CB.2018 07 26 00301				
				Monolit 5	1 Benda		BPCBGTO.72.02/OD CB.2018 07 26 00302				
				Monolit 6	1 Benda		BPCBGTO.72.02/OD CB.2018 07 26 00303				
38	Lore Selatan	Bewa	LS 01° 53' 40,8" dan BT 120°14' 99,9"	Situs Koli:	5 Lumpang Batu, 5 Kalamba	BPCB.GTO/72/0 2.09/0130					1. Inventarisasi Cagar Budaya Lore Barat, Poso
											2. Deliniasi Kawasan Megalitik Lore Lindu
				Lumpang Batu 1	1 Benda		BPCBGTO.72.02/OD CB.2014 05 22 00304				
				Lumpang Batu 2	1 Benda		BPCBGTO.72.02/OD CB.2014 05 22 00305				
				Lumpang Batu 3	1 Benda		BPCBGTO.72.02/OD CB.2014 05 22 00306				
				Lumpang Batu 4	1 Benda		BPCBGTO.72.02/OD CB.2018 07 27 00307				
				Lumpang Batu 5	1 Benda		BPCBGTO.72.02/OD CB.2018 07 27 00308				
				Kalamba 1	1 Benda		BPCBGTO.72.02/OD CB.2014 05 22 00309				
				Kalamba 2	1 Benda		BPCBGTO.72.02/OD CB.2014 05 22 00310				
				Kalamba 3	1 Benda		BPCBGTO.72.02/OD CB.2014 05 22 00311				
				Kalamba 4	1 Benda		BPCBGTO.72.02/OD CB.2014 05 22 00312				

				Kalamba 5	1 Benda		BPCBGTO.72.02/OD CB.2018 07 27 00313				
39	Lore Selatan	Bewa	LS 01°51' 91,9" dan BT 120°14' 79,2"	Situs Suso:	3 Arca, 1 Lumpang, 6 Dakon, 8 Kalamba, 1 Bakal Kalamba	BPCB.GTO/72/0 2.09/0131					1. Inventarisasi Cagar Budaya Lore Barat, Poso
											2. Deliniasi Kawasan Megalitik Lore Lindu
											3. Zonasi Situs Suso
				Arca 1			BPCBGTO.72.02/OD CB.2014 05 21 00314				
				Arca 2			BPCBGTO.72.02/OD CB.2014 05 21 00315				
				Arca 3 (Maturu)			BPCBGTO.72.02/OD CB.2014 05 21 00316				
				Lumpang Batu			BPCBGTO.72.02/OD CB.2014 05 21 00317				
				Dakon 1			BPCBGTO.72.02/OD CB.2014 05 21 00318				
				Dakon 2			BPCBGTO.72.02/OD CB.2014 05 21 00319				
				Dakon 3			BPCBGTO.72.02/OD CB.2014 05 21 00320				
				Dakon 4			BPCBGTO.72.02/OD CB.2014 05 21 00321				
				Dakon 5			BPCBGTO.72.02/OD CB.2014 05 21 00322				
				Dakon 6			BPCBGTO.72.02/OD CB.2014 05 21 00323				
				Kalamba 1			BPCBGTO.72.02/OD CB.2014 05 21 00324				
				Kalamba 2			BPCBGTO.72.02/OD CB.2014 05 21 00325				
				Kalamba 3			BPCBGTO.72.02/OD CB.2014 05 21 00326				

				Kalamba 4			BPCBGTO.72.02/OD CB.2014 05 21 00327				
				Kalamba 5			BPCBGTO.72.02/OD CB.2014 05 21 00328				
				Kalamba 6			BPCBGTO.72.02/OD CB.2014 05 21 00329				
				Kalamba 7			BPCBGTO.72.02/OD CB.2014 05 21 00330				
				Kalamba 8			BPCBGTO.72.02/OD CB.2014 05 21 00331				
				Bakal Kalamba			BPCBGTO.72.02/OD CB.2014 05 21 00332				
40	Lore Barat	Tuare	LS 01°53' 47,1" dan BT 120°10' 26,4"	Situs Bulu Tuare	1 Kalamba, 1 Bakal kalamba	BPCB.GTO/72/0 2.23/0140					1. Inventarisasi Cagar Budaya Lore Barat, Poso
				Kalamba			BPCBGTO.72.02/OD CB.2014 05 21 00333				
				Bakal Kalamba			BPCBGTO.72.02/OD CB.2014 05 21 00334				
41	Lore Barat		LS 01°53' 40,8" dan BT 120°14' 99,9"	Situs Tomempanana'a	2 Kalamba, 1 Tutup Kalamba, 2 Dakon, 1 Arca	BPCB.GTO/72/0 2.23/0141					1. Inventarisasi Cagar Budaya Lore Barat, Poso
				Kalamba 1			BPCBGTO.72.02/OD CB.2014 05 21 00335				
				Kalamba 2			BPCBGTO.72.02/OD CB.2014 05 21 00336				
				Tutup Kalamba			BPCBGTO.72.02/OD CB.2014 05 21 00337				
				Dakon 1			BPCBGTO.72.02/OD CB.2014 05 21 00338				
				Dakon 2			BPCBGTO.72.02/OD CB.2014 05 21 00339				
				Arca			BPCBGTO.72.02/OD CB.2014 05 21 00340				
42	Lore Barat	Lengkeka	LS 01°51'92,1" dan BT 120°13'69,8"	Situs Bulu Tile	2 Kalamba, 1 Bakal Kalamba	BPCB.GTO/72/0 2.23/0143					

				Kalamba 1			BPCBGTO.72.02/OD CB.2014 05 21 00341				
				Kalamba 2			BPCBGTO.72.02/OD CB.2014 05 21 00342				
				Bakal Kalamba			BPCBGTO.72.02/OD CB.2014 05 21 00343				
43	Lore Barat	Lengkeka	LS 01°51'97,8" dan BT 120°13'69,8"	Situs Halu Iso	4 Kalamba, 4 Bakal Kalamba, 1 Tutup Kalamba	BPCB.GTO/72/0 2.23/0144					
				Kalamba 1			BPCBGTO.72.02/OD CB.2014 05 21 00344				
				Kalamba 2			BPCBGTO.72.02/OD CB.2014 05 21 00345				
				Kalamba 3			BPCBGTO.72.02/OD CB.2014 05 21 00346				
				Kalamba 4			BPCBGTO.72.02/OD CB.2014 05 21 00347				
				Bakal Kalamba 1			BPCBGTO.72.02/OD CB.2014 05 21 00348				
				Bakal Kalamba 2			BPCBGTO.72.02/OD CB.2014 05 21 00349				
				Bakal Kalamba 3			BPCBGTO.72.02/OD CB.2014 05 21 00350				
				Bakal Kalamba 4			BPCBGTO.72.02/OD CB.2014 05 21 00351				
				Tutup Kalamba			BPCBGTO.72.02/OD CB.2014 05 21 00352				
44	Lore Barat	Lengkeka	LS 01°51'77,2" dan BT 120°13'80,2"	Situs Halu Bihe	1 Arca	BPCB.GTO/72/0 2.23/0145					
45	Lore Barat	Lengkeka	LS 01°51'89,2" dan BT 120°13'83,4"	Situs Manitu	4 Lumpang, 1 Arca	BPCB.GTO/72/0 2.23/0146					
46	Lore Barat	Lengkeka	LS 01°52'151,1" dan BT 120°14'66,4"	Situs Tumpuara	6 Kalamba, 3 Tutup Kalamba	BPCB.GTO/72/0 2.23/0147					

47	Lore Barat	Kolori	LS 01° 50' 90,5" dan BT 120°16' 76,9"	Situs Kolori 2	7 Lumpang, 1 Dakon, 1 Kalamba, 2 Bakal Kalamba	BPCB.GTO/72/0 2.23/0149					
48	Lore Barat	Kolori	LS 01° 52' 151,1" dan BT 120°14' 66,4"	Situs Megalitik Tea	4 Lumpang, 1 Bakal Kalamba	BPCB.GTO/72/0 2.23/0151					
49	Lore Barat	Kageroa	LS 01° 52' 73,5" dan BT 120°10' 83,7"	Situs Karape	1 Lumpang Batu	BPCB.GTO/72/0 2.23/0152					
50	Lore Barat	Kegeroa	LS 01° 52' 73,5" dan BT 120°10' 83,7"	Situs Bulu Diha'a	1 Batu bermotif wajah manusia	BPCB.GTO/72/0 2.23/0153					
51	Lore Tengah	Hanggira	LS 01°43,323' dan BT 120°12,03	Situs Ntowera	162 temuan berupa 5 Arca, 2 Bakal Kalamba, 26 Dakon, 66 Lumpang Batu, 5 Bakal Tutup Kalamba, 12 Batu Dulang, 4 Altar Batu, 4 Dolmen, 4 Batu Temu Gelang, 49 Umpak batu	BP3.GTLO/72/0 2.08/0023					
52	Lore Tengah	Hanggira	LS 01°42,704' dan BT 120°11,842'	Situs Tundu Wanua	21 Menhir, 20 Lumpang Batu, 22 Dakon, 2 Arca, 5 Kalamba, 2 Batu Dulang	BPCB.GTO/72/0 2.08/0154					
53	Lore Tengah	Hanggira	LS 01°42' 4,1" dan BT 120°14' 41,5"	Situs Wineki	4 Kalamba, 8 Bakal Kalamba, 5 Bakal Tutup Kalamba, 3 Lumpang Batu, 7 Dakon, 3 Batu Bergores, 2 Batu Temu Gelang, 1 Dolmen, 2 Susunan Umpak Batu	BPCB.GTO/72/0 2.23/0155					
54	Lore Tengah	Hanggira	LS 01° 41' 49,7" dan BT 120°11' 54,5"	Situs Pada Ponga	3 Kalamba, 2 Batu temu gelang, 1 Dakon	BPCB.GTO/72/0 2.23/0156					
55	Lore Tengah	Hanggira	LS 01°40,613' dan BT 120°12,995'	Situs Pokarahiya	Tempayan	BPCB.GTO/72/0 2.23/0157					
56	Lore Tengah	Bariri	LS 01°43,638' dan BT 120°12,158'	Situs Pada Hadoa	15 Kalamba, 1 Arca, 15 Batu Dulang, 43 Lumpang, 20 Dakon, 1 Altar batu, 2 Bakal Kalamba, 2 buah batu relief	BP3.GTLO/72/0 2.08/0022					

57	Lore Tengah	Doda	LS 01°44,020' dan BT 120°15,067'	Situs Behoa	2 Kalamba, 1 Kubur Tua, 3 Lumpang	BPCB.GTO/72/0 2.23/0158					
58	Lore Tengah	Doda	LS 01°43,862' dan BT 120°16,257'	Situs Mungkudana	1 Arca, 1 Lumpang Batu	BPCB.GTO/72/0 2.23/0159					
59	Lore Tengah	Doda	LS 01°44,038' dan BT 120°15,970'	Situs Bukit Marane	5 Kalamba, 1 Altar batu, 6 Lumpang Batu, 4 Umpak Batu	BPCB.GTO/72/0 2.23/0160					
60	Lore Tengah	Rompo	LS 01° 35' 53,7" dan BT 120°16' 50,6"	Situs Parawali (Watu Meboku)	1 Arca	BPCB.GTO/72/0 2.23/0161					
61	Lore Tengah	Rompo	LS 01° 30' 24,2" dan BT 120°17' 29,1"	Situs Watu Magau	1 Arca	BPCB.GTO/72/0 2.23/0162					
62	Lore Utara	Tori (bukit Tohaba)		Situs Tohaka	1 Arca, 1 Dakon	BPCB.GTO/72/0 2.07/0163					
63	Lore Utara	Sedoa	LS 01° 20,665' dan BT 120°21,120'	Situs Wakebola	1 Lumpang batu, 6 umpak batu, 2 Bakal Arca	BPCB.GTO/72/0 2.07/0164					
64	Lore Utara	Sedoa	LS 01° 20,433' dan BT 120°20,917'	Situs Ngkolouba	Bakal Arca, 1 Lumpang, 9 Umpak batu	BPCB.GTO/72/0 2.07/0165					
65	Lore Utara	Tamadue		Situs Dayang-Dayang							
66	Lore Utara	Bitue		Situs Megalitik Bitue							
67	Lore Utara	Kaduaa		Lumpang Batu Kaduaa							
68	Lore Utara	Wuasa		Lumpang Batu Wuasa							
69	Lore Utara	MAHOLO		Wanua Sae							
70	Lore Utara			Situs Megalitik Mungku Winua							
71	Lore Peure	Betue		Dulang Batu Betue							
72	Lore Peure	Talabosa		Situs Oboka							
73	Pamona Utara	Kel Pamona		Uwe Datu							
74	Pamona Utara	Kel Pamona		Menhir Pamona							
75	Pamona Utara	Peura		Arca Kerbau Peura							
76	Pamona Puselemba	Sangele		Gua Tangkaboba							
77	Pamona Puselemba	Sangele		Watu Mpangasa Angga							
78	Pamona Utara	Tendeadongi		Watu Rumongi							
79	Lore Tengah	Katu		Lumpang Batu Katu							

80	Lore Tengah	Torire		Arca Menhir Torire							
81	Lore Tengah	Doda		Lumbung (Pouho)							
82	Lore Tengah			Situs Megalitik Patula Poso							
83	Lore Selatan			Situs Megalitik Pasewua							
84	Lore Selatan	Bomba		Situs Peseoa							
85	Lore Selatan	Bewa		Arca Maturu							
86	Lore Selatan	Gintu		Arca Tumpapa							
87	Lore Selatan	Badangkaia		Situs Gintu							
88	Lore Selatan	Badangkaia		Situs Torumpana							
89				Megalitik Watu Medali							
90				Situs Megalitik Paseuwa							
91				Situs Megalitik Betaua							

KABUPATEN BANGGAI DARATAN

1	Masama	Simpangan	00°49'28.4" LS dan 123°09'48.2" BT	Gereja Tua Simpangan	1 Bangunan	BPCB.GTO/72/0 1.10/0192	BPCBGTO.72.01/OD CB.2013 10 03 00001			Kepmenbud par No 11/PW007/ MKP 03	Inventarisasi Cagar Budaya di Kabupaten Bangga dan Banggai Kepulauan
2	Pagimana	Pagimana	00°47'36.9" LS dan 122°39'12.3" BT	Kawasan Pelabuhan Lama Pagimana	Bangunan Kolonial	BPCB.GTO/72/0 1.07/0193	BPCBGTO.72.01/OD CB.2013 10 02 00002				Inventarisasi Cagar Budaya di Kabupaten Bangga dan Banggai Kepulauan
3	Pagimana	Pagimana	00°47'40.5" LS dan 122°39'05.2" BT	Rumah Tua (Keluarga Agulu-Lagona)	1 Bangunan	BPCB.GTO/72/0 1.07/0194	BPCBGTO.72.01/OD CB.2013 10 02 00003				Inventarisasi Cagar Budaya di Kabupaten Bangga dan Banggai Kepulauan
4	Pagimana	Lambangan	00°48'23.8" LS dan 122°40'19.4" BT	Rumah Tua (Keluarga Lakasim)	1 Bangunan	BPCB.GTO/72/0 1.07/0195	BPCBGTO.72.01/OD CB.2013 10 02 00004				Inventarisasi Cagar Budaya di Kabupaten Bangga dan Banggai Kepulauan
5	Pagimana	Lambangan	00°48'25.5" LS dan 122°40'18.9" BT	Masjid Nurul Huda Lambangan	1 Bangunan	BPCB.GTO/72/0 1.07/0196	BPCBGTO.72.01/OD CB.2013 10 02 00005				Inventarisasi Cagar Budaya di Kabupaten Bangga dan Banggai Kepulauan

6	Pagimana	Lambangan	00°48'26.3" LS dan 122°40'20.5" BT	Pedang Kapitan Akuba Pompa Jaman	1 Pedang	BPCB.GTO/72/0 1.07/0197	BPCBGTO.72.01/OD CB.2013 10 02 00006				Inventarisasi Cagar Budaya di Kabupaten Bangga dan Banggai Kepulauan
7	Pagimana	Lambangan	00°48'26.3" LS dan 122°40'20.5" BT	Meriam Kuno:	2 Meriam	BPCB.GTO/72/0 1.07/0198					Inventarisasi Cagar Budaya di Kabupaten Bangga dan Banggai Kepulauan
				Meriam 1			BPCBGTO.72.01/OD CB.2013 10 02 00007				
				Meriam 2			BPCBGTO.72.01/OD CB.2013 10 02 00008				
8	Pagimana	Lobu	00°46'52.1" LS dan 122°30'12.1" BT	Jembatan Lobu	1 Bangunan	BPCB.GTO/72/0 1.07/0199	BPCBGTO.72.01/OD CB.2013 10 08 00009				Inventarisasi Cagar Budaya di Kabupaten Bangga dan Banggai Kepulauan
9	Kintom	Mendono	01°07'59.8" LS dan 122°42'19.1" BT	Kompleks Makam Abdullah Bin Abdul Kadir Djaelani Alkusain:	6 Makam	BPCB.GTO/72/0 1.03/0200					Inventarisasi Cagar Budaya di Kabupaten Bangga dan Banggai Kepulauan
				Makam Abdullah Bin Abdullah Bin Abdul Kadir	1 Makam		BPCBGTO.72.01/OD CB.2013 10 04 00010				
				Makam 2	1 Makam		BPCBGTO.72.01/OD CB.2013 10 04 00011				
				Makam 3	1 Makam		BPCBGTO.72.01/OD CB.2013 10 04 00012				
				Makam 4	1 Makam		BPCBGTO.72.01/OD CB.2013 10 04 00013				
				Makam 5	1 Makam		BPCBGTO.72.01/OD CB.2013 10 04 00014				
				Makam 6	1 Makam		BPCBGTO.72.01/OD CB.2013 10 04 00015				
10	Nambo	Nambo	01°04'57.6" LS dan 122°43'52.0" BT	Benteng Nambota	Struktur Benteng	BPCB.GTO/72/0 1.23/0201	BPCBGTO.72.01/OD CB.2013 10 04 00016				Inventarisasi Cagar Budaya di Kabupaten Bangga dan Banggai Kepulauan

11	Luwuk	Soho	00°56'38.7" LS dan 122°47'44.2" BT	Gedung Akper Luwuk	1 Bangunan	BPCB.GTO/72/0 1.04/0202	BPCBGTO.72.01/OD CB.2013 10 04 00017				Inventarisasi Cagar Budaya di Kabupaten Bangga dan Banggai Kepulauan
12	Luwuk	Bungin	00°56'46.3" LS dan 122°47'51.5" BT	Gedung Museum Daerah Kab Banggai / bekas rumah kapitan	1 Bangunan	BPCB.GTO/72/0 1.04/0203	BPCBGTO.72.01/OD CB.2013 10 04 00018				Inventarisasi Cagar Budaya di Kabupaten Bangga dan Banggai Kepulauan
13	Luwuk	Bungin	00°56'45.6" LS dan 122°47'52.7" BT	Rumah Tua Peninggalan kolonial	1 Bangunan	BPCB.GTO/72/0 1.04/0204	BPCBGTO.72.01/OD CB.2013 10 05 00019				Inventarisasi Cagar Budaya di Kabupaten Bangga dan Banggai Kepulauan
14	Luwuk	Bungin	00°56'34.16"LS dan 122°47'59.52"BT	Kompleks Kodim Luwuk:	13 Bangunan,17 makam:						Inventarisasi Cagar Budaya di Kabupaten Bangga dan Banggai Kepulauan
			00°56'34.16"LS dan 122°47'59.52"BT	Kantor Kodim 1308	1 Bangunan	BPCB.GTO/72/0 1.04/0205	BPCBGTO.72.01/OD CB.2013 10 05 00020				
			00°56'37.0" LS dan 122°47'56.7" BT	Kompleks Makam 1:	7 Makam	BPCB.GTO/72/0 1.04/0206					
				Makam 1	1 makam		BPCBGTO.72.01/OD CB.2013 10 05 00021				
				Makam 2	1 makam		BPCBGTO.72.01/OD CB.2013 10 05 00022				
				Makam 3	1 makam		BPCBGTO.72.01/OD CB.2013 10 05 00023				
				Makam 4	1 makam		BPCBGTO.72.01/OD CB.2013 10 05 00024				
				Makam 5	1 makam		BPCBGTO.72.01/OD CB.2013 10 05 00025				
				Makam 6	1 makam		BPCBGTO.72.01/OD CB.2013 10 05 00026				
				Makam 7	1 makam		BPCBGTO.72.01/OD CB.2013 10 05 00027				

15	Luwuk	Bungin	00°56'36.2" LS dan 122°47'56.5" BT	Barak tempat tinggal tentara	1 Bangunan	BPCB.GTO/72/0 1.04/0207	BPCBGTO.72.01/OD CB.2013 10 05 00028				Inventarisasi Cagar Budaya di Kabupaten Bangga dan Banggai Kepulauan
16	Luwuk	Bungin	00°56'35.9" LS dan 122°47'55.5" BT	Dapur Umum	1 Bangunan	BPCB.GTO/72/0 1.04/0208	BPCBGTO.72.01/OD CB.2013 10 05 00029				Inventarisasi Cagar Budaya di Kabupaten Bangga dan Banggai Kepulauan
17	Luwuk	Bungin	00°56'36.3" LS dan 122°47'55.2" BT	Kompleks Makam 2:	10 Makam	BPCB.GTO/72/0 1.04/0209					Inventarisasi Cagar Budaya di Kabupaten Bangga dan Banggai Kepulauan
				Makam 1 (Y PALY Overl)	1 Makam		BPCBGTO.72.01/OD CB.2013 10 05 00030				
				Makam 2 (Dik Ajawaila)	1 Makam		BPCBGTO.72.01/OD CB.2013 10 05 00031				
				Makam 3 (Semwararah)	1 Makam		BPCBGTO.72.01/OD CB.2013 10 05 00032				
				Makam 4 (Des Wurarah)	1 Makam		BPCBGTO.72.01/OD CB.2013 10 05 00033				
				Makam 5 (Maria Kartika)	1 Makam		BPCBGTO.72.01/OD CB.2013 10 05 00034				
				Makam 6 (Kasina)	1 Makam		BPCBGTO.72.01/OD CB.2013 10 05 00035				
				Makam 7 (DJ Paat)	1 Makam		BPCBGTO.72.01/OD CB.2013 10 05 00036				
				Makam 8	1 Makam		BPCBGTO.72.01/OD CB.2013 10 05 00037				
				Makam 9	1 Makam		BPCBGTO.72.01/OD CB.2013 10 05 00038				
				Makam 10	1 Makam		BPCBGTO.72.01/OD CB.2013 10 05 00039				
18	Luwuk	Bungin	00°56'38.0" LS dan 122°47'58.5" BT	Rumah Dinas DANDIM 1308 Luwuk	1 Bangunan	BPCB.GTO/72/0 1.04/0210	BPCBGTO.72.01/OD CB.2013 10 05 00040				Inventarisasi Cagar Budaya di Kabupaten Bangga dan Banggai Kepulauan

	19	Batui	Tolando	01°17'03.3" LS dan 122°33'10.7" BT	Makam (Mian) Kolanoit	1 Makam	BPCB.GTO/72/0 1.01/0211	BPCBGTO.72.01/OD CB.2013 10 04 00041				Inventarisasi Cagar Budaya di Kabupaten Bangga dan Banggai Kepulauan
	20	Batui	Sisipan	01°17'24.4" LS dan 122°32'51.1" BT	Makam Bosanyo Langkoyang	1 Makam	BPCB.GTO/72/0 1.01/0212	BPCBGTO.72.01/OD CB.2013 10 04 00042				Inventarisasi Cagar Budaya di Kabupaten Bangga dan Banggai Kepulauan
	21	Batui	Batui		Rumah Adat Bungku (Kusali Tatong Bola Matindak)							
	22	Batui	Batui		Makam Bungku Batui							
KABUPATEN BANGGAI KEPULAUAN												
198	1	Banggai	Lumpio	01°35'31.4" LS dan 123°30'08.7" BT	Keraton Banggai	1 Bangunan	BPCB.GTO/72/1 1.01/0213	BPCBGTO.72.07/OD CB.2013 10 06 00001			Kepmenbud par No:KM 11/PW007/ MKP 03	Inventarisasi Cagar Budaya di Kabupaten Bangga dan Banggai Kepulauan
												Studi Teknis Pemugaran Keraton Banggai
199	2	Banggai	Lumpio	01°35'27.1" LS dan 123°30'04.1" BT	SMP Neg 1 Banggai (Gedung Mulo)	1 Bangunan	BPCB.GTO/72/1 1.01/0214	BPCBGTO.72.07/OD CB.2013 10 06 00002				Inventarisasi Cagar Budaya di Kabupaten Bangga dan Banggai Kepulauan
200	3	Banggai	Lumpio	01°35'32.5" LS dan 123°30'16.0" BT	Makam Tandu Alang (Tengku Alam)	1 Makam	BPCB.GTO/72/1 1.01/0215	BPCBGTO.72.07/OD CB.2013 10 06 00003				Inventarisasi Cagar Budaya di Kabupaten Bangga dan Banggai Kepulauan
201	4	Banggai	Lumpio	01°35'42.8" LS dan 123°30'01.0" BT	Makam Prins Mandapar (Raja Banggai Pertama)	2 Makam	BPCB.GTO/72/1 1.01/0216	BPCBGTO.72.07/OD CB.2013 10 06 00004				Inventarisasi Cagar Budaya di Kabupaten Bangga dan Banggai Kepulauan
202	5	Banggai	Lumpio	01°35'35.4" LS dan 123°29'56.3" BT	Bekas Benteng Portugis	Struktur Benteng	BPCB.GTO/72/1 1.01/0217	BPCBGTO.72.07/OD CB.2013 10 06 00005				Inventarisasi Cagar Budaya di Kabupaten Bangga dan Banggai Kepulauan

203	6	Banggai Selatan	Tolokibit	01°42'18.2" LS dan 123°31'25.7" BT	Bekas Benteng Alam	Struktur Benteng	BPCB.GTO/72/1 1.01/0218	BPCBGTO.72.07/OD CB.2013 10 06 00006				Inventarisasi Cagar Budaya di Kabupaten Banggai dan Banggai Kepulauan
KABUPATEN MOROWALI												
	1	Bungku Tengah	Kel. Marsaoleh	LS 02°32'38.4" dan BT 121°58'18.4"	Masjid Tua Bungku	1 Bangunan	BPCB.GTO/72/0 6.05/0219	BPCBGTO.72.06/OD CB.2015 06 10 00001			Kepmenbud par: KM.11/PW.0 07/MKP 03	Inventarisasi Cagar Budaya di Kabupaten Morowali Utara dan Morowali, Provinsi Sulawesi Tengah
	2	Bungku Tengah	Desa Bahonto Bungku	LS 02°34'58.1 dan BT 121°58'38.9"	Benteng Kota Bajo (B.Fofontofure)	Struktur	BP3.GTLO/72/0 6.05/0009	BPCBGTO.72.06/OD CB.2015 06 11 00002				Inventarisasi Cagar Budaya di Kabupaten Morowali Utara dan Morowali, Provinsi Sulawesi Tengah
	3	Bungku Tengah	Kel. Marsaoleh	LS 02°32'36.25" dan BT 121°58'15,25"	Rumah Raja Bungku	1 Bangunan	BPCB.GTO/72/0 6.05/0220	BPCBGTO.72.06/OD CB.2015 06 10 00003				Inventarisasi Cagar Budaya di Kabupaten Morowali Utara dan Morowali, Provinsi Sulawesi Tengah
	4	Bungku Tengah	Kel. Bungi	LS 02°32'18.50" dan BT 121°57'39.70"	Makam Raja Ke-11 (Achmad Hadie)	1 Makam	BPCB.GTO/72/0 6.05/0221	BPCBGTO.72.06/OD CB.2015 06 10 00004				Inventarisasi Cagar Budaya di Kabupaten Morowali Utara dan Morowali, Provinsi Sulawesi Tengah
	5	Bungku Tengah	Desa Bahomohoni	LS 02°28'14.7" dan BT 121°55'50.4"	Makam Raja Abdul Razak (Makam Raja ke-12)	1 Makam	BPCB.GTO/72/0 6.05/0222	BPCBGTO.72.06/OD CB.2015 06 10 00005				Inventarisasi Cagar Budaya di Kabupaten Morowali Utara dan Morowali, Provinsi Sulawesi Tengah
	6	Bungku Barat	Desa Tofogaro	LS 02°17'39.0 dan BT 121°45'46.6"	Goa Tamanoa I	Rangka, tengkorak, dan erong	BPCB.GTO/72/0 6.08/0223	BPCBGTO.72.06/OD CB.2015 06 11 00006				Inventarisasi Cagar Budaya di Kabupaten Morowali Utara dan Morowali, Provinsi Sulawesi Tengah
	7	Bungku Barat	Desa Tofogaro	121 45' 46.6" BT dan 02 17' 39.4" LS	Goa Tamanoa II	Rangka, tengkorak, dan erong	BPCB.GTO/72/0 6.08/0224	BPCBGTO.72.06/OD CB.2015 06 11 00007				Inventarisasi Cagar Budaya di Kabupaten Morowali Utara dan Morowali, Provinsi Sulawesi Tengah

KABUPATEN MOROWALI UTARA											
1	Petasia	Kel. Baontulo	LS 01°59'00.4" dan BT 124°20'09,4"	Rumah Raja Mori	1 Bangunan	BPCB.GTO/72/1 2.01/0225	BPCBGTO.72.12/OD CB.2015 06 08 00001			Kepmenbud par: No KM 11/PW007/ MKP 03	Inventarisasi Cagar Budaya di Kabupaten Morowali Utara dan Morowali, Provinsi Sulawesi Tengah
2	Petasia	Kolonodale	121 20'16" BT dan 01 59'10 LS	Kompleks Bangunan Tua Kota Kolonodale		BPCB.GTO/72/1 2.01/0226	BPCBGTO.72.12/OD CB.2015 06 08 00002				Inventarisasi Cagar Budaya di Kabupaten Morowali Utara dan Morowali, Provinsi Sulawesi Tengah
3	Petasia	Kolonodale	121 20'16.9" BT dan 01 59' 10.5"LS	Kantor Bersama Samsat Kolonodale		BPCB.GTO/72/1 2.01/0227	BPCBGTO.72.12/OD CB.2015 06 08 00003				Inventarisasi Cagar Budaya di Kabupaten Morowali Utara dan Morowali, Provinsi Sulawesi Tengah
4	Petasia	Kel. Kolonodale	LS 01°59'18.8" dan BT 121°20'19,9"	Makam Raja Mori Terakhir	1 Makam	BPCB.GTO/72/1 2.01/0228	BPCBGTO.72.12/OD CB.2015 06 08 00004				Inventarisasi Cagar Budaya di Kabupaten Morowali Utara dan Morowali, Provinsi Sulawesi Tengah
5	Petasia	Kel. Kolonodale	121 20' 19.8" BT dan 01 59' 19.4" LS	Kantor Pos Kolonodale		BPCB.GTO/72/1 2.01/0229	BPCBGTO.72.12/OD CB.2015 06 08 00005				Inventarisasi Cagar Budaya di Kabupaten Morowali Utara dan Morowali, Provinsi Sulawesi Tengah
6	Petasia	Kel. Kolonodale	121 20' 19.5" BT dan 01 59' 19.5" LS	Rumah Staff Kodim		BPCB.GTO/72/1 2.01/0230	BPCBGTO.72.12/OD CB.2015 06 08 00006				Inventarisasi Cagar Budaya di Kabupaten Morowali Utara dan Morowali, Provinsi Sulawesi Tengah
7	Petasia	Kel. Kolonodale	121 20' 19.6" BT dan 01 59" 18.5" LS	Rumah Dinas Kodim		BPCB.GTO/72/1 2.01/0231	BPCBGTO.72.12/OD CB.2015 06 08 00007				Inventarisasi Cagar Budaya di Kabupaten Morowali Utara dan Morowali, Provinsi Sulawesi Tengah
8	Petasia	Desa Tanauge	Ls 01°56'12.8" dan BT 121°25'59.3"	Rock Art Tebing Pangia Rock art	BPCB.GTO/72/1 2.01/0232	BPCBGTO.72.12/OD CB.2015 06 09 00008				Inventarisasi Cagar Budaya di Kabupaten Morowali Utara dan Morowali, Provinsi Sulawesi Tengah

9	Petasia	Desa Gililana	LS 01°56'12.8" dan BT 121°25'59.3"	Goa Air Giliana	Kjokkenmoddinger dan fragmen gerabah	BPCB.GTO/72/1 2.01/0233	BPCBGTO.72.12/OD CB.2015 06 09 00009				Inventarisasi Cagar Budaya di Kabupaten Morowali Utara dan Morowali, Provinsi Sulawesi Tengah
10	Petasia	Desa Gililana	LS 01°57'4.3" dan BT 121°22'40.8"	Rock Art Tebing Batu Putih	5 Rock Art	BPCB.GTO/72/1 2.01/0234	BPCBGTO.72.12/OD CB.2015 06 09 00010				Inventarisasi Cagar Budaya di Kabupaten Morowali Utara dan Morowali, Provinsi Sulawesi Tengah
11	Petasia	Desa Ganda-Ganda	LS 01°56'39.6 dan BT 121°19'59.4"	Rock Art Tebing Ganda-Ganda	5 Rock Art	BPCB.GTO/72/1 2.01/0235	BPCBGTO.72.12/OD CB.2015 06 09 00011				Inventarisasi Cagar Budaya di Kabupaten Morowali Utara dan Morowali, Provinsi Sulawesi Tengah
12	Lembo	Desa Korowau	LS 02°6'54.8" dan BT 121°19'58.8"	Goa Morokopa I	Kjokkenmoddinger, fragmen gerabah dan Fragmen keramik asing	BPCB.GTO/72/1 2.04/0236	BPCBGTO.72.12/OD CB.2015 06 08 00012				Inventarisasi Cagar Budaya di Kabupaten Morowali Utara dan Morowali, Provinsi Sulawesi Tengah
13	Lembo	Desa Korowau	LS 02°6'55.4 dan BT 121°20'0.7"	Goa Morokopa II	Kjokkenmoddinge, fragmen Keramik, fragmen gerabah, tulang serta tengkorak kepala manusia	BPCB.GTO/72/1 2.04/0237	BPCBGTO.72.12/OD CB.2015 06 08 00013				Inventarisasi Cagar Budaya di Kabupaten Morowali Utara dan Morowali, Provinsi Sulawesi Tengah
KABUPATEN TOJO UNA UNA											
1	Togean	Lebiti	0°25'4,102" LU dan 121°58'121" BT	Situs Bawah Air Aircraft Bomber 24 Liberty	Struktur (1 Buah Bangkai Pesawat B-24 Liberator)	BPCB.GTO/72/0 9.02/0253	BPCBGTO.72.09/OD CB.2010 11 09 00001	PO2017071800004			Inventarisasi Situs Aircraft Bomber 24 Liberty
2	Una Una	Bina Una	0° 08,713' S 121° 39,225' E	Masjid Tua Jami Una-Una	1 Bangunan	BPCB.GTO/72/0 9.01/0252	BPCBGTO.72.09/OD CB.2012 03 23 00002	PO2018040502426			Dokumentasi CB Masjid Jami Una-Una
											Studi Teknis Pemugaran Masjid Tua Jami Una-una
											Pemugaran Masjid Tua Jami Una-Una
KABUPATEN TOLI-TOLI											
1	Baolan	Kel. Nalu	01°01'39,1" LU dan 120°48'00,3" BT	Kompleks Makam Raja Toli-Toli di Nalu:	11 Makam	BPCB.GTO/72/0 4.07/0109					Inventarisasi CB di Kab. Toli-Toli
				Makam Raja Badaruddin Muhiddin Djamalul Alam	1 Makam		BPCBGTO.72.04/OD CB.2014 03 07 00001				
				Makam Raja Hi. Mohammad Ismail	1 Makam		BPCBGTO.72.04/OD CB.2014 03 07 00002				

				Makam Raja Hi. Mohammad Ali	1 Makam		BPCBGTO.72.04/OD CB.2014 03 07 00003				
				Makam Raja Hi. Mohammad Saleh	1 Makam		BPCBGTO.72.04/OD CB.2014 03 07 00004				
				Makam Raja Hi. Mohammad Yahya Bantilan	1 Makam		BPCBGTO.72.04/OD CB.2014 03 07 00005				
				Makam Hj. Sitti Maemuna bantilan	1 Makam		BPCBGTO.72.04/OD CB.2014 03 07 00006				
				Makam Hj. Sitti Djubaedah Bantilan	1 Makam		BPCBGTO.72.04/OD CB.2014 03 07 00007				
				Makam Hj. Talaha Bantilan	1 Makam		BPCBGTO.72.04/OD CB.2014 03 07 00008				
				Makam Hj. Sitti Aisyah Bantilan	1 Makam		BPCBGTO.72.04/OD CB.2014 03 07 00009				
				Makam 10	1 Makam		BPCBGTO.72.04/OD CB.2014 03 07 00010				
				Makam 11	1 Makam		BPCBGTO.72.04/OD CB.2014 03 07 00011				
2	Baolan	Kel. Tuweley	01°02'39,8" LU dan 120°49'14,7" BT	Lobong (Makam) Sultan:	3 makam	BPCB.GTO/72/0 4.07/0110					Inventarisasi CB di Kab. Toli-Toli
				Makam Imbaisug	1 Makam		BPCBGTO.72.04/OD CB.2014 03 07 00012				
				Makam Djamalul Alam	1 Makam		BPCBGTO.72.04/OD CB.2014 03 07 00013				
				Makam Mirfaqa	1 Makam		BPCBGTO.72.04/OD CB.2014 03 07 00014				
3	Baolan	Panasakan	01°02'42,9" LU dan 120°49'04,6" BT	Bangunan Kolonial (POM)	1 Bangunan	BPCB.GTO/72/0 4.07/0111a	BPCBGTO.72.04/OD CB.2014 03 07 00015				Inventarisasi CB di Kab. Toli-Toli
4	Baolan	Panasakan	01°02'42,4" LU dan 120°48'58,1" BT	Kantor Pos Toli-Toli	1 Bangunan	BPCB.GTO/72/0 4.07/0111c	BPCBGTO.72.04/OD CB.2014 03 07 00016				Inventarisasi CB di Kab. Toli-Toli
5	Baolan	Panasakan	01°02'48,5" LU dan 120°49'04,4" BT	Kantor Polisi Pamong Praja	1 Bangunan	BPCB.GTO/72/0 4.07/0111h	BPCBGTO.72.04/OD CB.2014 03 07 00017				Inventarisasi CB di Kab. Toli-Toli
6	Baolan	Panasakan	01°02'47,3" LU dan 120°49'05,3" BT	Kantor Perindo	1 Bangunan	BPCB.GTO/72/0 4.07/0111i	BPCBGTO.72.04/OD CB.2014 03 07 00018				Inventarisasi CB di Kab. Toli-Toli

7	Baolan	Panasakan	01°02'44,2" LU dan 120°49'09,1" BT	Bangunan Bekas Penjara	5 Bangunan:	BPCB.GTO/72/0 4.07/0111b	BPCBGTO.72.04/OD CB.2014 03 07 00019				Inventarisasi CB di Kab. Toli-Toli
8	Baolan	Kel. Baru	01°02'18,7" LU dan 120°48'35,5" BT	Pilboks I	1 Bangunan	BPCB.GTO/72/0 4.07/0112	BPCBGTO.72.04/OD CB.2014 03 07 00020				Inventarisasi CB di Kab. Toli-Toli
9	Baolan	Kel. Baru	01°02'05,0" LU dan 120°48'39,3" BT	Pilboks II	1 Bangunan	BPCB.GTO/72/0 4.07/0113	BPCBGTO.72.04/OD CB.2014 03 07 00021				Inventarisasi CB di Kab. Toli-Toli
10	Baolan	Kel. Baru	01°01'46,2" LU dan 120°48'29,2" BT	Pilboks III	1 Bangunan	BPCB.GTO/72/0 4.07/0114	BPCBGTO.72.04/OD CB.2014 03 07 00022				Inventarisasi CB di Kab. Toli-Toli
11	Baolan	Kel. Nalu	01°01'40,4" LU dan 120°48'03,7" BT	Pilbox IV	1 Bangunan	BPCB.GTO/72/0 4.07/0115	BPCBGTO.72.04/OD CB.2014 03 07 00023				Inventarisasi CB di Kab. Toli-Toli
12	Baolan	Kel. Sidoarjo	01°03'10,6" LU dan 120°47'46,7" BT	Pilbox V	1 Bangunan	BPCB.GTO/72/0 4.07/0117	BPCBGTO.72.04/OD CB.2014 03 10 00024				Inventarisasi CB di Kab. Toli-Toli
13	Baolan	Kel. Nalu	01°01'34,9" LU dan 120°47'57,2" BT	Balre (Bale) Masigi Toli-Toli	1 Bangunan rumah adat baru, dan 1 sisa tiang bangunan lama	BPCB.GTO/72/0 4.07/0116	BPCBGTO.72.04/OD CB.2014 03 07 00025				Inventarisasi CB di Kab. Toli-Toli
14	Baolan	Buntuna	00°59'50,9" LU dan 120°47'50,4" BT	Makam Raja Toli-Toli di Buntuna:	2 Makam	BPCB.GTO/72/0 4.07/0118					Inventarisasi CB di Kab. Toli-Toli
				Makam Sultan Mohammad Yusuf Syaiful Muluk Mujuddin	1 makam		BPCBGTO.72.04/OD CB.2014 03 08 00026				
				MakamRaja Muhammad Syarif Bin'un Bantilan	1 Makam		BPCBGTO.72.04/OD CB.2014 03 08 00027				
15	Dampal Selatan	Soni	00°45'56,6" LU dan 120° 11' 36,5" BT	Makam Raja La Anna	3 Makam :	BPCB.GTO/72/0 4.01/0119					Inventarisasi CB di Kab. Toli-Toli
				Makam Raja La Anna	1 Makam		BPCBGTO.72.04/OD CB.2014 03 08 00028				
				Makam 2	1 Makam		BPCBGTO.72.04/OD CB.2014 03 08 00029				
				Makam 3	1 Makam		BPCBGTO.72.04/OD CB.2014 03 08 00030				
16	Dampal Selatan	Dangko	00°48'55,6" LU dan 120°14'35,5" BT	Makam Raja Malalobu	14 Makam:	BPCB.GTO/72/0 4.01/0120					Inventarisasi CB di Kab. Toli-Toli
				Makam Raja Dmapal Molalobu	1 Makam		BPCBGTO.72.04/OD CB.2014 03 08 00031				
				Makam 2	1 Makam		BPCBGTO.72.04/OD CB.2014 03 08 00032				
				Makam 3	1 Makam		BPCBGTO.72.04/OD CB.2014 03 08 00033				

				Makam 4	1 Makam		BPCBGTO.72.04/OD CB.2014 03 08 00034				
				Makam 5	1 Makam		BPCBGTO.72.04/OD CB.2014 03 08 00035				
				Makam 6	1 Makam		BPCBGTO.72.04/OD CB.2014 03 08 00036				
				Makam 7	1 Makam		BPCBGTO.72.04/OD CB.2014 03 08 00037				
				Makam 8	1 Makam		BPCBGTO.72.04/OD CB.2014 03 08 00038				
				Makam 9	1 Makam		BPCBGTO.72.04/OD CB.2014 03 08 00039				
				Makam 10	1 Makam		BPCBGTO.72.04/OD CB.2014 03 08 00040				
				Makam 11	1 Makam		BPCBGTO.72.04/OD CB.2014 03 08 00041				
				Makam 12	1 Makam		BPCBGTO.72.04/OD CB.2014 03 08 00042				
				Makam 13	1 Makam		BPCBGTO.72.04/OD CB.2014 03 08 00043				
				Makam 14	1 Makam		BPCBGTO.72.04/OD CB.2014 03 08 00044				
17	Baolan	Kel. Lutungan	01° 02' 37.81" LU dan 120° 46' 36.31" BT	Makam Raja Toli-Toli di Lutungan:	9 Makam	BPCB.GTO/72/0 4.07/0121					Inventarisasi CB di Kab. Toli-Toli
				Makam Sultan Muhiddin Alam	1 Makam		BPCBGTO.72.04/OD CB.2014 03 09 00045				
				Sultan Syafiuddin Bantilan	1 Makam		BPCBGTO.72.04/OD CB.2014 03 09 00046				
				Makam Gaukan Sandaboe Syaiful Muluk	1 Makam		BPCBGTO.72.04/OD CB.2014 03 09 00047				
				Makam Tau Boki Sanggaleng Muhidin	1 Makam		BPCBGTO.72.04/OD CB.2014 03 09 00048				
				Makam Putri Kosua Bantilan	1 Makam		BPCBGTO.72.04/OD CB.2014 03 09 00049				

				Makam Putri Ratu Nurintan Bese Lembah	1 Makam		BPCBGTO.72.04/OD CB.2014 03 09 00050				
				Gaukan Hamengku Bulawa	1 Makam		BPCBGTO.72.04/OD CB.2014 03 09 00051				
				Jogugu Tegelan Mentemas	1 Makam		BPCBGTO.72.04/OD CB.2014 03 09 00052				
				Syarif Ali Syafiuddin Lindung	1 Makam		BPCBGTO.72.04/OD CB.2014 03 09 00053				
18	Toli-Toli Utara	Salumpaga	01°20'16,2" LU dan 120°58'55,2" BT	Tugu Perjuangan Salumpaga	1 Tugu	BPCB.GTO/72/0 4.09/0124	BPCBGTO.72.04/OD CB.2014 03 10 00054				Inventarisasi CB di Kab. Toli-Toli
19	Toli-Toli Utara	Salumpaga	01°20'16,2" LU dan 120°58'55,2" BT	Makam Salumpaga (Kubur Belanda)	1 Makam	BPCB.GTO/72/0 4.09/0125	BPCBGTO.72.04/OD CB.2014 03 10 00055				Inventarisasi CB di Kab. Toli-Toli
20	Dampal Selatan	Dangkir	00°46'56,9" LU dan 120°12'29,9" BT	Rumah Adat Suku Dampal	1 Bangunan		BPCBGTO.72.04/OD CB.2014 03 08 00056				Inventarisasi CB di Kab. Toli-Toli
22	Baolan	Panasakan	01°02'42.11" LU dan 120°48'57.51" BT	Bangunan Peninggalan Kolonial	1 Bangunan	BPCB.GTO/72/0 4.07/0111d	BPCBGTO.72.04/OD CB.2014 03 07 00057				Inventarisasi CB di Kab. Toli-Toli
23			01°02'39.71" LU dan 120°48'56.91" BT	Kantor Pos Toli-Toli	1 Bangunan	BPCB.GTO/72/0 4.07/0111e	BPCBGTO.72.04/OD CB.2014 03 07 00058				Inventarisasi CB di Kab. Toli-Toli
24			01°02'40.91" LU dan 120°48'53.71" BT	Bekas Penjara Lama	1 Bangunan	BPCB.GTO/72/0 4.07/0111f	BPCBGTO.72.04/OD CB.2014 03 07 00059				Inventarisasi CB di Kab. Toli-Toli
25			01°02'42.01" LU dan 120°48'55.71" BT	Kantor Satpol PP	1 Bangunan	BPCB.GTO/72/0 4.07/0111g	BPCBGTO.72.04/OD CB.2014 03 07 00060				Inventarisasi CB di Kab. Toli-Toli
26			01°02'50.21" LU dan 120°49'04.11" BT	Bangunan Tua (Kantor Perindo)	1 Bangunan	BPCB.GTO/72/0 4.07/0111j	BPCBGTO.72.04/OD CB.2014 03 07 00061				Inventarisasi CB di Kab. Toli-Toli
	Baolan	Panasakan	01°02'42,9" LU dan 120°49'04,6" BT	Kawasan Bangunan Kolonial (Bangunan Tua I)	10 Bangunan	BPCB.GTO/72/0 4.07/0111					Inventarisasi CB di Kab. Toli-Toli
KABUPATEN BUOL (*)											
1	Biau	Kel. Kali	01°9'41,30" LU dan 121°25'59,20" BT	Makam Raja-Raja Buol:	25 makam						Inventarisasi Cagar Budaya di Kabupaten Buol
				Makam Ndubu Mangkona	1 makam		BPCBGTO.72.05/OD CB.2017 03 16 00001				
				Abdul Mutalib	1 makam		BPCBGTO.72.05/OD CB.2017 03 16 00002				
				R.Rb. Turungku	1 makam		BPCBGTO.72.05/OD CB.2017 03 16 00003				

				Basar Turungku	1 makam		BPCBGTO.72.05/OD CB.2017 03 16 00004				
				Makam 5	1 makam		BPCBGTO.72.05/OD CB.2017 03 16 00005				
				Makam 6	1 makam		BPCBGTO.72.05/OD CB.2017 03 16 00006				
				Makam 7	1 makam		BPCBGTO.72.05/OD CB.2017 03 16 00007				
				Makam 8	1 makam		BPCBGTO.72.05/OD CB.2017 03 16 00008				
				Makam 9	1 makam		BPCBGTO.72.05/OD CB.2017 03 16 00009				
				Makam 10	1 makam		BPCBGTO.72.05/OD CB.2017 03 16 00010				
				Makam 11	1 makam		BPCBGTO.72.05/OD CB.2017 03 16 00011				
				Makam 12	1 makam		BPCBGTO.72.05/OD CB.2017 03 16 00012				
				Makam 13	1 makam		BPCBGTO.72.05/OD CB.2017 03 16 00013				
				Makam 14	1 makam		BPCBGTO.72.05/OD CB.2017 03 16 00014				
				Makam 15	1 makam		BPCBGTO.72.05/OD CB.2017 03 16 00015				
				Makam 16	1 makam		BPCBGTO.72.05/OD CB.2017 03 16 00016				
				Makam 17	1 makam		BPCBGTO.72.05/OD CB.2017 03 16 00017				
				Makam 18	1 makam		BPCBGTO.72.05/OD CB.2017 03 16 00018				
				Makam 19	1 makam		BPCBGTO.72.05/OD CB.2017 03 16 00019				
				Makam 20	1 makam		BPCBGTO.72.05/OD CB.2017 03 16 00020				

				Makam 21	1 makam		BPCBGTO.72.05/OD CB.2017 03 16 00021				
				Makam 22	1 makam		BPCBGTO.72.05/OD CB.2017 03 16 00022				
				Makam 23	1 makam		BPCBGTO.72.05/OD CB.2017 03 16 00023				
				Makam 24	1 makam		BPCBGTO.72.05/OD CB.2017 03 16 00024				
				Makam 25	1 makam		BPCBGTO.72.05/OD CB.2017 03 16 00025				
2	Biau	Kel. Leok I	01°11'29,81" LU dan 121°25'09,09" BT	Tugu ID. Awuy (Tugu Leok)	1 Bangunan		BPCBGTO.72.05/OD CB.2017 03 16 00026				Inventarisasi Cagar Budaya di Kabupaten Buol
3	Biau	Kel. Leok I	01°11'32,00" LU dan 121°25'09,31" BT	Pangkalan TNI AL (Rumah Peninggalan Belanda Bekas Kantor Kerajaan)	1 Bangunan		BPCBGTO.72.05/OD CB.2017 03 16 00027				Inventarisasi Cagar Budaya di Kabupaten Buol
4	Biau	Kel. Leok I	01°11'33,65" LU dan 121°25'4,61" BT	Penjara Tua	1 Bangunan		BPCBGTO.72.05/OD CB.2017 03 16 00028				Inventarisasi Cagar Budaya di Kabupaten Buol
6	Biau	Kel. Leok I	01°11'28,52" LU dan 121°25'07,03" BT	Rumah Adat Buol (Rumah Raja Muhammad Syafri Turungku)	1 Bangunan		BPCBGTO.72.05/OD CB.2017 03 16 00029				Inventarisasi Cagar Budaya di Kabupaten Buol
7	Biau	Kel. Leok I	01°11'31,69" LU dan 121°25'04,95" BT	Rumah Dinas Bupati Buol	1 Bangunan		BPCBGTO.72.05/OD CB.2017 03 17 00030				Inventarisasi Cagar Budaya di Kabupaten Buol
8	Biau	Kel. Leok I	01°11'32,53" LU dan 121°25'08,65" BT	Rumah Bekas Rumah Sakit Kerajaan	1 Bangunan		BPCBGTO.72.05/OD CB.2017 03 17 00031				Inventarisasi Cagar Budaya di Kabupaten Buol
9	Biau	Kel. Kulango	01°08'53,20" LU dan 121°24'37,70" BT	Makam Dakula	1 Makam		BPCBGTO.72.05/OD CB.2017 03 18 00032				Inventarisasi Cagar Budaya di Kabupaten Buol
5	Karamat	Mendaan	01°17'48,30" LU dan 121°25'46,20" BT	Makam Dai Borie (Makam Keramat Tanjung Dako)	1 Makam		BPCBGTO.72.05/OD CB.2017 03 18 00033				Inventarisasi Cagar Budaya di Kabupaten Buol
10	Bunobogu	Bunobogu	01°03'07,30" LU dan 121°36'43,40" BT	Tugu Segitiga Perjuangan	1 Tugu		BPCBGTO.72.05/OD CB.2017 03 18 00034				Inventarisasi Cagar Budaya di Kabupaten Buol
11	Gadung	Lokodidi	01°03'07,17" LU dan 121°39'26,69" BT	Bangunan Koperasi Kopra (PKK)	1 Bangunan		BPCBGTO.72.05/OD CB.2017 03 18 00035				Inventarisasi Cagar Budaya di Kabupaten Buol
13	Paleleh	Paleleh	01°03'03,70" LU dan 121°57'43,00" BT	Bekas Gudang Senjata	1 Struktur		BPCBGTO.72.05/OD CB.2017 03 19 00036				Inventarisasi Cagar Budaya di Kabupaten Buol

14			01°03'03,40" LU dan 121°57'42,00" BT	Bekas Rumah Penjaga Gudang	1 Bangunan		BPCBGTO.72.05/OD CB.2017 03 19 00037			Inventarisasi Cagar Budaya di Kabupaten Buol
15			01°03'0.42" LU dan 121°57'42.16" BT	Bekas Gudang Amunisi	1 Bangunan		BPCBGTO.72.05/OD CB.2017 03 19 00038			Inventarisasi Cagar Budaya di Kabupaten Buol
16	Paleleh	Lintidu	01°04'44,70" LU dan 121°55'43,60" BT	Rumah Belanda/ Controleur	1 Bangunan		BPCBGTO.72.05/OD CB.2017 03 19 00039			Inventarisasi Cagar Budaya di Kabupaten Buol
17	Paleleh	Dopalak	01°03'19,50" LU dan 121°56'45,70" BT	Sisa Bangunan Rumah Belanda	1 Struktur		BPCBGTO.72.05/OD CB.2017 03 19 00040			Inventarisasi Cagar Budaya di Kabupaten Buol

Ket: Jumlah keseluruhan situs/CB yang yang tercatat dan terdaftar di Sulawesi Tengah sebanyak 286 situs/CB
 Telah terinventarisasi/terdata dalam kurun waktu 2010- 2015 di Sulawesi Tengah sebanyak 169 situs/CB
 Situs/CB yang dipelihara di Sulawesi Tengah sebanyak 53 situs/CB
 Situs/CB yang sudah diregistrasi di Wilayah Sulawesi Tengah sebanyak 165 situs/CB
 Situs/CB yang sudah memiliki SK Nasional (Kepmen) di wilayah Sulawesi Tengah sebanyak 5 situs/CB
 (*): belum dilakukan kegiatan penelitian dilokasi kabupaten/kota



CAGAR BUDAYA
INDONESIA

LAMPIRAN
KERTAS KERJA REVIU
LAPORAN KINERJA
DAN
PERNYATAAN TELAH DIREVIU



Lampiran Kertas Kerja Reviu Laporan Kinerja

NO	PERNYATAAN	CHECKLIST
1	Format	<ol style="list-style-type: none">1. Laporan kinerja telah menyajikan data penting unit kerja2. Laporan Kinerja telah menyajikan informasi target kinerja3. Laporan Kinerja telah menyajikan capaian kinerja4. Telah menyajikan lampiran yang mendukung informasi pada badan lampiran5. Telah menyajikan upaya perbaikan ke depan6. Telah menyajikan akuntabilitas keuangan
2	Mekanisme Penyajian	<ol style="list-style-type: none">1. Laporan kinerja telah disusun oleh tim yang bentuk atau unit kerja yang memiliki tugas dan fungsi menyusun laporan kinerja2. Informasi yang disampaikan dalam laporan kinerja telah didukung dengan data yang memadai3. Telah terdapat mekanisme penyampaian data dan informasi dari unit kerja ke tim unit penyusun laporan kinerja4. Telah ditetapkan penanggungjawab pengumpulan data informasi dari setiap unit kerja5. Data informasi yang disampaikan dalam laporan kinerja telah diyakini keandalannya
3	Substansi	<ol style="list-style-type: none">1. Sasaran dalam laporan kinerja telah sesuai dengan sasaran dalam perjanjian kinerja2. Sasaran dalam laporan kinerja tidak selaras dengan sasaran rencana strategis3. Jika butir 1 dan 2 jawabannya tidak, maka terdapat penjelasan yang memadai4. IKSS/IKP/IKK dalam laporan kinerja telah sesuai dengan IKSS/IKP/IKK dalam perjanjian kinerja5. Jika butir 4 jawabannya tidak, maka terdapat penjelasan yang memadai6. Telah terdapat perbandingan data kinerja baik dengan tahun berjalan dengan tahun lalu, tahun-tahun sebelumnya dan target akhir renstra7. Terdapat uraian analisis kerja (program/kegiatan pendukung pencapaian indikator kinerja/hambatan dan kendala/langkah antisipasi) pada setiap



CAGAR BUDAYA
INDONESIA

		<p>indikator kinerja</p> <ol style="list-style-type: none">8. Terdapat uraian tingkat pencapaian sasaran sampai dengan tahun berjalan9. IKSS/IKP/IKK telah cukup mengukur sasaran10. IKSS/IKP/IKK telah Smart	
--	--	---	--



Lampiran Format Pernyataan Telah Direviu

PERNYATAAN TELAH DIREVIU
BALAI PELESTARIAN CAGAR BUDAYA PROVINSI GORONTALO
TAHUN ANGGARAN 2020

Kami telah mereview laporan kinerja Balai Pelestarian Cagar Budaya Provinsi Gorontalo untuk tahun anggaran 2020, sesuai pedoman review atas laporan kinerja, substansi informasi yang dimuat dalam laporan kinerja menjadi tanggungjawab manajemen Balai Pelestarian Cagar Budaya Provinsi Gorontalo.

Review bertujuan untuk memberikan keyakinan terbatas Laporan Kinerja telah disajikan secara akurat, andal, dan valid.

Berdasarkan review kami, tidak terdapat atau hal-hal yang menimbulkan perbedaan dalam meyakini keandalan informasi yang disajikan di dalam Laporan Kinerja ini.

.....

Ketua Tim Review

.....

NIP.